



Norges miljø- og
biovitenskapelige
universitet

Masteroppgave 2023 30 stp
Fakultet for landskap og samfunn

Vedlegg 8 og Vedlegg 9

Til oppgaven: En analyse av utskiftningskart og
utskiftningsprotokoller i perioden 1821 til 1859

Joar S. Løvland & Stian A. Torsdal
Master i Eiendom

Vedlegg 8 og 9

Dette er en vedleggsdel til masteroppgaven “En analyse av utskiftningskart og utskiftningsprotokoller i perioden 1821 til 1859”, skrevet våren 2023. I denne vedleggsdelen ligger Vedlegg 8 og Vedlegg 9. Disse vedleggene er vedlagt separat fra hoveddokumentet på grunn av det store omfanget av skjemaer. Dette vedlegget kan være nyttig som oppslagsverk for å se nærmere på spesielle utskiftninger nevnt i oppgaven, i tillegg til å gi innblikk i hvordan vi har arbeidet med dokumentene.

Vedlegg 8 inneholder analyseskjemaene som er utfylt i analysen av avskriftene.

- Det er 126 analyseskjemaer i dette vedlegget. 119 av dem er avskriftene som er brukt i oppgavens utvalg, og 7 av dem er avskrifter hvor analyseskjemaet ble fylt ut før vi filtrerte dem bort fra utvalget.

Vedlegg 9 inneholder analyseskjemaene som er utfylt i analysen av kartene.

- Det er 46 analyseskjemaer i dette vedlegget. Alle kartene er med i utvalget.

VEDLEGG 8

Analyseskjema – protokoller 1821-loven

Sak. nr	1
Sted	Nordre Gudbrandsdal
Årstall (når forretningen startet)	1822
Eksakt betegnelse på forretningen (Forretningstype)	kontrakt Minnelig
Eksakt betegnelse på forretningen	Forening og Kontrahering
Deling av sameie, teigblanding eller begge deler	Deling av sameie, Skifte og dele
Innmark, skog eller begge, evt. annet	Skog og mark
Referanse til kartkonduktør el. (profesjonell aktør)	Nei
Lovhjemler i teksten inkl. referanse til 1821-loven	Nei
Avstandsmål (måleenhet?)	Ingen avstander oppgitt
Areal	Ingen areal oppgitt
Beskrivelse av grenselinje	Grensebeskrivelsen har ingen referanser til grensemerker. Beskriver teigens lokalitet ut fra "Geografiske elementer" som jorder, veier og elver. Den er relativt kort og uten mange detaljer. Det er kanskje mer beskrivende å si at teigens utstrekning beskrives, heller enn selve eiendomsgrensen.
Betegnelse på grensemerker	Ingen referanse til grensemerker i dokumentet
Referanse til yttergrense	Ingen beskrivelse av utskiftningsområdet sine yttergrenser

Beskrivelse av bruksretter (eksempel vei, kvern, vann, ..) (Nye og gamle)	Ingen bruksretter nevnt i dokumentet.
Pålagte plikter som Gjerdehold, grøfting/dreneing	Nei
Delingsgrunnlag (skyld/bonitet/delenøkler)	Ingen referanse til delingsgrunnlag eller delingsnøkkel
Materielle vurderinger (overtakelse av eiendom på bestemt tidspunkt, verdivurderinger, uthogst, ...)	Nei
Beskrivelse av bygg	Nei
Rydding av grenser til fastsatt tid	Nei
Bestemmelser ved lovbrudd/regelbrudd	Nei
Referanse til kart	Nei
Tvister/ uenigheter	Nei
Opplysninger om saksgang	Inngåelse av kontrakt
Oppbygging/ struktur	Åpner med en kort forklaring av hva som er formålet med forretningen. Deretter kommer en kort beskrivelse av teiger/grenser. Sist er underskrift fra parter og vitner.
Oppmålingsmetode	Ingen oppmålingsmetode er nevnt eller beskrevet, det er kun en beskrivelse av resultatet.
Annet	Dokumentet er kort, mindre enn en side, og har ikke mange detaljer.

Lenke til protokollen i Digitalarkivet	https://media.digitalarkivet.no/view/117592/350

Analyseskjema – protokoller 1821-loven

Sak. nr	2
Sted	Nordre Gudbrandsdal
Årstall (når forretningen startet)	1822
Eksakt betegnelse på forretningen (Forretningstype)	Skjøte (Skjøde)
Deling av sameie, teigblanding eller begge deler	Ikke deling, men salg av tidligere delt eiendom.
Innmark, skog eller begge, evt. annet	Både skog og mark blir solgt, skogstykkene har selger fått i et tidligere dele.
Referanse til kartkonduktør el. (profesjonell aktør)	Nei
Lovhjemler i teksten inkl. referanse til 1821-loven	Nei
Avstandsmål (måleenhet?)	Alen blir brukt
Areal	Ikke oppgitt
Beskrivelse av grenselinje	Teigens avgrensing blir beskrevet ved bruk av relasjon til veier, vann/sjøer, navngitte steder og delelinje til nabogård
Betegnelse på grensemerker	Ingen grensemerker er nevnt

Referanse til yttergrense	Teiger beskrives individuelt, og det er ingen referanse til noen generell yttergrense.
Beskrivelse av bruksretter (eksempel vei, kvern, vann, ..) (Nye og gamle)	Referanse til bruksrett i skog i punkt 7.
Pålagte plikter som Gjerdehold, grøfting/drening	Nei
Delingsgrunnlag (skyld/bonitet/delenøkler)	-
Materielle vurderinger (overtakelse av eiendom på bestemt tidspunkt, verdivurderinger, uthogst, ...)	-
Beskrivelse av bygg	Nei
Rydding av grenser til fastsatt tid	Nei
Bestemmelser ved lovbrudd	Nei
Referanse til kart	Nei
Tvister/ uenigheter	Nei
Opplysninger om saksgang	Dette er kun et skjøte, men det er referanse til en deling som har foregått i 1820
Oppbygging/ struktur	todelt oppbygging. Først en beskrivelse av teigene som selges. Deretter en administrativ del hvor kjøpesum oppgis og selger frasier seg odel. Heretter underskrifter.
Oppmålingsmetode	Flere av teigene beskrives med mål i Alen, men ingen referanse til oppmålingsmetode.
Annet	Vi anser ikke dette som en utskiftning, men eiendommen som selges har vært i en form for deling tidligere.
Lenke til protokollen i Digitalarkivet	https://media.digitalarkivet.no/view/117592/35

	<u>2</u>

Analyseskjema – protokoller 1821-loven

Sak. nr	3
Sted	Nordre Gudbrandsdal
Årstall (når forretningen startet)	1822
Eksakt betegnelse på forretningen (Forretningstype)	Forening?
Deling av sameie, teigblanding eller begge deler	Ikke et dele eller bytte, men salg av eiendom.
Innmark, skog eller begge, evt. annet	Innmark og skog
Referanse til kartkonduktør el. (profesjonell aktør)	nei
Lovhjemler i teksten inkl. referanse til 1821-loven	nei
Avstandsmål (måleenhet?)	nei
Areal	nei
Beskrivelse av grenselinje	Ingen linjer er beskrevet.
Betegnelse på grensemerker	Ingen grensemerker er nevnt.
Referanse til yttergrense	Sameiet er beskrevet til å strekke seg "lige til fjelds"
Beskrivelse av bruksretter (eksempel vei, kvern, vann, ..)	Beiterett for 3 til 4 fe, men medfører plikt til gjerdehold. Rett for husmennene til å bruke skogen på

(Nye og gamle)	bestemte plasser.
Pålagte plikter som Gjerdehold, grøfting/drening	Plikt til gjerdehold i forbindelse med beiterett
Delingsgrunnlag (skyld/bonitet/delenøkler)	Dokument er ikke en deling.
Materielle vurderinger (overtakelse av eiendom på bestemt tidspunkt, verdivurderinger, uthogst, ...)	Nei
Beskrivelse av bygg	Nei
Rydding av grenser til fastsatt tid	Nei
Bestemmelser ved lovbrudd	Nei
Referanse til kart	Nei
Tvister/ uenigheter	Nei
Opplysninger om saksgang	Nei
Oppbygging/ struktur	Punkt 1 er en beskrivelse av hva som overdras og hva som ikke skal overdras. Punkt 2 oppgir kjøpsprisen og forteller om beiterett og gjerdeplikt.
Oppmålingsmetode	Ingen
Annet	Dette er ikke en utskiftning, men en salgskontrakt. Det kan fremstå som at det forventes at en utskiftning skal forekomme i relativt nær framtid.
Lenke til protokollen i Digitalarkivet	https://media.digitalarkivet.no/view/117592/36 <u>1</u>

Analyseskjema – protokoller 1821-loven

Sak. nr	4
Sted	Nordre Gudbrandsdalen (Dovre)
Årstall	1822
Eksakt betegnelse på forretningen (Forretningstype)	Contract
Deling av sameie, teigblanding eller begge deler	Ikke deling, men bekreftelse av eksisterende grenser
Innmark, skog eller begge, evt. annet	Begge deler
Referanse til kartkonduktør el. (profesjonell aktør)	Nei
Lovhjemler i teksten inkl. referanse til 1821-loven	Nei
Avstandsmål (måleenhet?)	Nei
Areal	ikke oppgitt
Beskrivelse av grenselinje	Ingen særlig beskrivelse
Betegnelse på grensemerker	Markesteene
Referanse til yttergrense	nei
Beskrivelse av bruksretter (eksempel vei, kvern, vann, ..) (Nye og gamle)	Blir spesifisert at partene <u>ikke</u> har noen rett til skog, mark eller havning på gården Tofte.
Pålagte plikter som Gjerdehold, grøfting/drening	nei
Delingsgrunnlag (skyld/bonitet/delenøkler)	ikke nevnt

Materielle vurderinger (overtakelse av eiendom på bestemt tidspunkt, verdivurderinger, uthogst, ...)	nei
Beskrivelse av bygg	nei
Rydding av grenser til fastsatt tid	nei
Bestemmelser ved lovbrudd	nei
Referanse til kart	nei
Tvister/ uenigheter	nei
Opplysninger om saksgang	De baserer seg på en "delles forretning" fra 1620.
Oppbygging/ struktur	Først forklaring av bakgrunnen for kontrakten, deretter en enkel grensebeskrivelse, bekreftelse av manglende bruksrett på naboeiendom, deretter underskrifter.
Oppmålingsmetode	nei
Annet	
Lenke til protokollen i Digitalarkivet	https://media.digitalarkivet.no/view/117592/368

Analyseskjema – protokoller 1821-loven

Sak. nr	5
Sted	Nordre Gudbrandsdalen
Årstall	1823

Eksakt betegnelse på forretningen (Forretningstype)	Skjøte (skjøde)
Deling av sameie, teigblanding eller begge deler	Ikke deling, men salg
Innmark, skog eller begge, evt. annet	Skog
Referanse til kartkonduktør el. (profesjonell aktør)	nei
Lovhjemler i teksten inkl. referanse til 1821-loven	nei
Avstandsmål (måleenhet?)	Alen
Areal	ikke oppgitt
Beskrivelse av grenselinje	Beskrives delvis i relasjon til bekker og andre grenselinjer. Men blir også nevnt at det skal plasseres to "markesteen"-er.
Betegnelse på grensemerker	markesteen
Referanse til yttergrense	nei
Beskrivelse av bruksretter (eksempel vei, kvern, vann, ..) (Nye og gamle)	nei
Pålagte plikter som Gjerdehold, grøfting/drening	nei
Delingsgrunnlag (skyld/bonitet/delenøkler)	ikke nevnt
Materielle vurderinger (overtakelse av eiendom på bestemt tidspunkt, verdivurderinger, uthogst, ...)	nei
Beskrivelse av bygg	nei
Rydding av grenser til fastsatt tid	nei

Bestemmelser ved lovbrudd	nei
Referanse til kart	nei
Tvister/ uenigheter	nei
Opplysninger om saksgang	
Oppbygging/ struktur	<ul style="list-style-type: none"> - opplyser om salget - beskriver skog-stykket - underskrifter
Oppmålingsmetode	nei
Annet	
Lenke til protokollen i Digitalarkivet	https://media.digitalarkivet.no/view/117592/379

Analyseskjema – protokoller 1821-loven

Sak. nr	6
Sted	Nordre Gudbrandsdal
Årstall	1823
Eksakt betegnelse på forretningen (Forretningstype)	skjøte (skjøde)
Deling av sameie, teigblanding eller begge deler	Salg av tidligere delt skogteig.
Innmark, skog eller begge, evt. annet	skog
Referanse til kartkonduktør el. (profesjonell aktør)	nei

Lovhjemler i teksten inkl. referanse til 1821-loven	nei
Avstandsmål (måleenhet?)	Alen
Areal	ikke areal
Beskrivelse av grenselinje	mer en teigbeskrivelse enn en grensebeskrivelse. teigenes plassering blir beskrevet i relasjon til veier, vann og gjærder.
Betegnelse på grensemerker	ingen
Referanse til yttergrense	nei
Beskrivelse av bruksretter (eksempel vei, kvern, vann, ..) (Nye og gamle)	nei
Pålagte plikter som Gjerdehold, grøfting/dreneing	nei
Delingsgrunnlag (skyld/bonitet/delenøkler)	nei
Materielle vurderinger (overtakelse av eiendom på bestemt tidspunkt, verdivurderinger, uthogst, ...)	Skogteig er skyldsatt til 1 & ½ Skind.
Beskrivelse av bygg	nei
Rydding av grenser til fastsatt tid	nei
Bestemmelser ved lovbrudd	nei
Referanse til kart	nei
Tvister/ uenigheter	nei
Opplysninger om saksgang	nei
Oppbygging/ struktur	- beskrivelse av eiendomsforhold og teiger

	- formaliteter og underskrifter
Oppmålingsmetode	nei
Annet	Ikke en deling, men det blir referert til en tidligere deling, hvor selger fikk ett av de skogstykkene som han nå selger.
Lenke til protokollen i Digitalarkivet	https://media.digitalarkivet.no/view/117592/395

Analyseskjema – protokoller 1821-loven

Sak. nr	7
Sted	Nordre Gudbrandsdal
Årstall	1825
Eksakt betegnelse på forretningen (Forretningstype)	Udskiftnings-contract
Deling av sameie, teigblanding eller begge deler	deling av et sameie
Innmark, skog eller begge, evt. annet	skog, kanskje og annen mark.
Referanse til kartkonduktør el. (profesjonell aktør)	nei
Lovhjemler i teksten inkl. referanse til 1821-loven	nei
Avstandsmål (måleenhet?)	Alen
Areal	4 503 760 Alen ²
Beskrivelse av grenselinje	Grenselinjen er beskrevet med avstander målt i Alen, og beskrivelser av hvor merkesteiner er

	satt ut. At linjene er rette er også nevnt.
Betegnelse på grensemerker	Markesteen. noen ganger med innhogget X i jordfast stein.
Referanse til yttergrense	Ja, utstrekningen til sameiet som deles er beskrevet i første del av dokumentet.
Beskrivelse av bruksretter (eksempel vei, kvern, vann, ..) (Nye og gamle)	En nabo sin rett til hugge "beet av birk" er beskrevet. At denne servitutt eksisterer er hensyntatt i skiftet.
Pålagte plikter som Gjerdehold, grøfting/dreneing	nei
Delingsgrunnlag (skyld/bonitet/delenøkler)	gårdene "antas å få lik skyld"
Materielle vurderinger (overtakelse av eiendom på bestemt tidspunkt, verdivurderinger, uthogst, ...)	En servitutt har har påvirket utgangspunktet om lik skyld mellom gårdene, slik at den ene gården har fått "tillæg".
Beskrivelse av bygg	nei
Rydding av grenser til fastsatt tid	nei
Bestemmelser ved lovbrudd	nei
Referanse til kart	nei
Tvister/ uenigheter	nei
Opplysninger om saksgang	Approberes av Agershus Stiftsdirection i Christiania. Saken hadde settedommer.
Oppbygging/ struktur	<ul style="list-style-type: none"> - presentasjon av parter og involverte - beskrivelse av sameiet som skal deles - beskrivelse av servitutt - beskrivelse av størrelse i areal - faktisk deling med grensebeskrivelse - underskrifter

Oppmålingsmetode	ikke oppgitt
Annet	
Lenke til protokollen i Digitalarkivet	https://media.digitalarkivet.no/view/117592/455

Analyseskjema – protokoller 1821-loven

Sak. nr	8
Sted	Nordre Gudbrandsdal
Årstall	1826
Eksakt betegnelse på forretningen (Forretningstype)	Udskiftningscontract
Deling av sameie, teigblanding eller begge deler	Deling av sameie
Innmark, skog eller begge, evt. annet	Skog og innmark
Referanse til kartkonduktør el. (profesjonell aktør)	nei
Lovhjemler i teksten inkl. referanse til 1821-loven	Nei
Avstandsmål (måleenhet?)	Alen
Areal	ikke oppgitt
Beskrivelse av grenselinje	Grensen er beskrevet med markstein og retningen mellom dem, noen ganger oppgis avstander. Himmelretninger blir brukt for å beskrive retninger.

Betegnelse på grensemerker	Marksteene
Referanse til yttergrense	Yttergrensene til sameiet som blir delt blir beskrevet.
Beskrivelse av bruksretter (eksempel vei, kvern, vann, ..) (Nye og gamle)	Nei
Pålagte plikter som Gjerdehold, grøfting/dreneing	Nei
Delingsgrunnlag (skyld/bonitet/delenøkler)	Nei
Materielle vurderinger (overtakelse av eiendom på bestemt tidspunkt, verdivurderinger, uthogst, ...)	Nei
Beskrivelse av bygg	Nei
Rydding av grenser til fastsatt tid	Nei
Bestemmelser ved lovbrudd	Nei
Referanse til kart	Nei
Tvister/ uenigheter	Nei
Opplysninger om saksgang	Nei
Oppbygging/ struktur	<ul style="list-style-type: none"> - Presentasjon av parter - Beskrivelse av sameiet - Deling av sameiet - Underskrifter
Oppmålingsmetode	ikke beskrevet
Annet	
Lenke til protokollen i Digitalarkivet	https://media.digitalarkivet.no/view/117592/462

--	--

Analyseskjema – protokoller 1821-loven

Sak. nr	9
Sted	Nordre Gudbrandsdal
Årstall	1826
Eksakt betegnelse på forretningen (Forretningstype)	Udskiftningscontract
Deling av sameie, teigblanding eller begge deler	Sameie
Innmark, skog eller begge, evt. annet	Begge
Referanse til kartkonduktør el. (profesjonell aktør)	nei
Lovhjemler i teksten inkl. referanse til 1821-loven	nei
Avstandsmål (måleenhet?)	nei
Areal	nei
Beskrivelse av grenselinje	Grenselinjen er beskrevet i forhold til merkesteener, ved hjelp av himmelretninger. Det er ikke noen avstandsmål. Posisjoner er beskrevet relativt til andre eiendommer og elv.
Betegnelse på grensemerker	Merkesteen
Referanse til yttergrense	Nei
Beskrivelse av bruksretter (eksempel vei, kvern, vann, ..) (Nye og gamle)	Nei

Pålagte plikter som Gjerdehold, grøfting/dreneing	Nei
Delingsgrunnlag (skyld/bonitet/delenøkler)	Nei
Materielle vurderinger (overtakelse av eiendom på bestemt tidspunkt, verdivurderinger, uthogst, ...)	Nei
Beskrivelse av bygg	Nei
Rydding av grenser til fastsatt tid	Nei
Bestemmelser ved lovbrudd	Nei
Referanse til kart	Nei
Tvister/ uenigheter	Nei
Opplysninger om saksgang	
Oppbygging/ struktur	<ul style="list-style-type: none"> - Presentasjon av parter - deling med grensebeskrivelse - underskrifter
Oppmålingsmetode	
Annet	
Lenke til protokollen i Digitalarkivet	https://media.digitalarkivet.no/view/117592/466

Analyseskjema – protokoller 1821-loven

Sak. nr	10
---------	----

Sted	Nordre Gudbrandsdal
Årstall	1825
Eksakt betegnelse på forretningen (Forretningstype)	udskiftningscontract
Deling av sameie, teigblanding eller begge deler	sameie
Innmark, skog eller begge, evt. annet	begge
Referanse til kartkonduktør el. (profesjonell aktør)	nei
Lovhjemler i teksten inkl. referanse til 1821-loven	nei
Avstandsmål (måleenhet?)	alen
Areal	ikke oppgitt
Beskrivelse av grenselinje	Beskrives ved lengder i alen, himelretninger, og relativt til veier, elv, fjell, og store steiner.
Betegnelse på grensemerker	Merksteen. Også X i fjell og stein,
Referanse til yttergrense	Ja, sameiet beskrives og avgrenses før delingen. Spesielt viktig her fordi sameiet grenser mot en kongelig almenning.
Beskrivelse av bruksretter (eksempel vei, kvern, vann, ..) (Nye og gamle)	Det blir nevnt hvem som skal ha husmannsplassene. De med bruksrett i allmenningen har rett til å bruke noe areal i skifteområdet så lenge det kan nås med hest.
Pålagte plikter som Gjerdehold, grøfting/dreneing	nei
Delingsgrunnlag (skyld/bonitet/delenøkler)	skyld ligger til grunn
Materielle vurderinger (overtakelse av eiendom på bestemt tidspunkt, verdivurderinger,	nei

uthogst, ...	
Beskrivelse av bygg	nei
Rydding av grenser til fastsatt tid	nei
Bestemmelser ved lovbrudd	nei
Referanse til kart	nei
Tvister/ uenigheter	nei
Opplysninger om saksgang	
Oppbygging/ struktur	<ul style="list-style-type: none"> - Presentasjon av parter - beskrivelse og avgrensing av sameie - Deling med grensebeskrivelse og info om andre rettigheter. - Info om skyld og underskrifter
Oppmålingsmetode	
Annet	
Lenke til protokollen i Digitalarkivet	https://media.digitalarkivet.no/view/117592/470

Analyseskjema – protokoller 1821-loven

Sak. nr	11
Sted	Nord-Gudbrandsdal
Årstall	1825
Eksakt betegnelse på forretningen (Forretningstype)	Udskiftningsforretning

Deling av sameie, teigblanding eller begge deler	sameie
Innmark, skog eller begge, evt. annet	innmark
Referanse til kartkonduktør el. (profesjonell aktør)	nei
Lovhjemler i teksten inkl. referanse til 1821-loven	Referanse til § 6 i 1821-loven.
Avstandsmål (måleenhet?)	nei
Areal	ikke oppgitt
Beskrivelse av grenselinje	uten nøyaktige mål. linjer beskrives relativt til veier, elver og naboeiendommer. Marksteener og jordfast stein med X brukes til å merke med.
Betegnelse på grensemerker	Markesteen
Referanse til yttergrense	ja
Beskrivelse av bruksretter (eksempel vei, kvern, vann, ..) (Nye og gamle)	nei
Pålagte plikter som Gjerdehold, grøfting/dreneing	nei
Delingsgrunnlag (skyld/bonitet/delenøkler)	nei
Materielle vurderinger (overtakelse av eiendom på bestemt tidspunkt, verdivurderinger, uthogst, ...)	nei
Beskrivelse av bygg	nei
Rydding av grenser til fastsatt tid	nei
Bestemmelser ved lovbrudd	Det refereres til Straffeskatten i § 6. § 7

Referanse til kart	nei
Tvister/ uenigheter	nei
Opplysninger om saksgang	voldgiftsmenn utførte skiftet.
Oppbygging/ struktur	<ul style="list-style-type: none"> - Apporbeing og introduksjon av parter - gjennomgang av voldgifts-kontrakt. - Gjennomgang av befaring - begrensing av skifteområde til 28 teiger - beskrivelse av yttergrense - beskrivelse av nye teiger - Beskrivele av hvem som eier hva av de nye teigene - underskrifter
Oppmålingsmetode	nei
Annet	
Lenke til protokollen i Digitalarkivet	https://media.digitalarkivet.no/view/117592/474

Analyseskjema – protokoller 1821-loven

Sak. nr	12
Sted	Nordre gudbrandsdal
Årstall	1826
Eksakt betegnelse på forretningen (Forretningstype)	udskiftningsforretning
Deling av sameie, teigblanding eller begge deler	sameie
Innmark, skog eller begge, evt. annet	begge

Referanse til kartkonduktør el. (profesjonell aktør)	nei
Lovhjemler i teksten inkl. referanse til 1821-loven	1821-loven er nevnt, men ikke med spesifikk henvisning til noen paragraf.
Avstandsmål (måleenhet?)	alen
Areal	ikke oppgitt
Beskrivelse av grenselinje	teiger er beskrevet med lengder i alen, himmelretninger og hvilke merkesteiner teigene ligger mellom.
Betegnelse på grensemerker	markesteene
Referanse til yttergrense	Yttergrenser beskrives som der skiftet støter mot andre skifter.
Beskrivelse av bruksretter (eksempel vei, kvern, vann, ..) (Nye og gamle)	nei
Pålagte plikter som Gjerdehold, grøfting/dreneing	nei
Delingsgrunnlag (skyld/bonitet/delenøkler)	ja, gårdene sin skyld er delingsgrunnlaget
Materielle vurderinger (overtakelse av eiendom på bestemt tidspunkt, verdivurderinger, uthogst, ...)	ja, verdien av skogen hensyntas
Beskrivelse av bygg	nei
Rydding av grenser til fastsatt tid	nei
Bestemmelser ved lovbrudd	nei
Referanse til kart	nei
Tvister/ uenigheter	ja, en av partene var ikke fornøyd med utskiftningen og nedla protest som ble opplest

	og påtegnet forretningsdokumentet.
Opplysninger om saksgang	
Oppbygging/ struktur	<ul style="list-style-type: none"> - presentasjon av parter og voldgiftskontrakt - gårdenes skyld - avklaring av yttergrenser - oppdeling av sameie med grensebeskrivelser - underskrifter - protest fra Part
Oppmålingsmetode	ikke nevnt
Annet	
Lenke til protokollen i Digitalarkivet	https://media.digitalarkivet.no/view/117592/480

Analyseskjema – protokoller 1821-loven

Sak. nr	13
Sted	Nordre Gudbrandsdal
Årstall	1827
Eksakt betegnelse på forretningen (Forretningstype)	udskiftningsforening
Deling av sameie, teigblanding eller begge deler	sameie
Innmark, skog eller begge, evt. annet	skog

Referanse til kartkonduktør el. (profesjonell aktør)	nei
Lovhjemler i teksten inkl. referanse til 1821-loven	nei
Avstandsmål (måleenhet?)	nei
Areal	nei
Beskrivelse av grenselinje	Beskrives med markesteener uten avstandsmål eller nummerering. Stedsnavn og avgrensninger mot nabogårder brukes og. Himmelretninger brukes for å beskrive linjers retning.
Betegnelse på grensemerker	markesteen
Referanse til yttergrense	ja
Beskrivelse av bruksretter (eksempel vei, kvern, vann, ..) (Nye og gamle)	nei
Pålagte plikter som Gjerdehold, grøfting/dreineing	nei
Delingsgrunnlag (skyld/bonitet/delenøkler)	nei
Materielle vurderinger (overtakelse av eiendom på bestemt tidspunkt, verdivurderinger, uthogst, ...)	nei
Beskrivelse av bygg	nei
Rydding av grenser til fastsatt tid	nei
Bestemmelser ved lovbrudd	nei
Referanse til kart	nei
Tvister/ uenigheter	nei

Opplysninger om saksgang	kommet sammen i "vennlig forening"
Oppbygging/ struktur	<ul style="list-style-type: none"> - avklaring og avgrensing av hvilken skog som skal deles. - første underskrifts-runde - beskrivelse av skiftet. - underskrifter - bekreftelse av at kun skogen er skiftet, og at eier av forpaktet jord aksepterer skiftet. - approbering
Oppmålingsmetode	ingen oppgitt
Annet	
Lenke til protokollen i Digitalarkivet	https://media.digitalarkivet.no/view/117592/512

Analyseskjema – protokoller 1821-loven

Sak. nr	14
Sted	Nordre gudbrandsdal
Årstall	1828
Eksakt betegnelse på forretningen (Forretningstype)	udskiftning
Deling av sameie, teigblanding eller begge deler	ikke spesifisert
Innmark, skog eller begge, evt. annet	skog og mark
Referanse til kartkonduktør el. (profesjonell aktør)	nei
Lovhjemler i teksten inkl. referanse til 1821-	nei

loven	
Avstandsmål (måleenhet?)	nei
Areal	nei
Beskrivelse av grenselinje	de bruker nummererte marksteene uten avstandsmål, i tillegg til innhuggede X i furuer og steiner.
Betegnelse på grensemerker	marksteene, "X" i furu og stein.
Referanse til yttergrense	nei
Beskrivelse av bruksretter (eksempel vei, kvern, vann, ..) (Nye og gamle)	nei
Pålagte plikter som Gjerdehold, grøfting/dreneing	nei
Delingsgrunnlag (skyld/bonitet/delenøkler)	nei
Materielle vurderinger (overtakelse av eiendom på bestemt tidspunkt, verdivurderinger, uthogst, ...)	nei
Beskrivelse av bygg	nei
Rydding av grenser til fastsatt tid	nei
Bestemmelser ved lovbrudd	nei
Referanse til kart	nei
Tvister/ uenigheter	nei
Opplysninger om saksgang	
Oppbygging/ struktur	<ul style="list-style-type: none"> - introduksjon av parter - grensebeskrivelse - fordeling av teiger

	- underskrifter
Oppmålingsmetode	ikke kjent
Annet	Fremstår som en blanding av grensegang og udskiftning. Det presiseres i dokumentet at himmelretningene som er brukt ikke er "rettet etter kompasset", men brukes slik det var vanlig å bruke dem på stedet.
Lenke til protokollen i Digitalarkivet	https://media.digitalarkivet.no/view/117592/537

Analyseskjema – protokoller 1821-loven

Sak. nr	15
Sted	Nordre Gudbrandsdal
Årstall	1828
Eksakt betegnelse på forretningen (Forretningstype)	udskiftning
Deling av sameie, teigblanding eller begge deler	sameie
Innmark, skog eller begge, evt. annet	innmark
Referanse til kartkonduktør el. (profesjonell aktør)	nei
Lovhjemler i teksten inkl. referanse til 1821-loven	nei
Avstandsmål (måleenhet?)	nei
Areal	nei

Beskrivelse av grenselinje	marksteener uten nummer eller avstand benyttes. De benytter himmelretninger, stedsnavn og landemerker for å beskrive hvor grenser går.
Betegnelsen på grensemerker	markesteene
Referanse til yttergrense	nei
Beskrivelse av bruksretter (eksempel vei, kvern, vann, ..) (Nye og gamle)	nei
Pålagte plikter som Gjerdehold, grøfting/drening	nei
Delingsgrunnlag (skyld/bonitet/delenøkler)	skyld blir brukt
Materielle vurderinger (overtakelse av eiendom på bestemt tidspunkt, verdivurderinger, uthogst, ...)	nei
Beskrivelse av bygg	nei
Rydding av grenser til fastsatt tid	nei
Bestemmelser ved lovbrudd	nei
Referanse til kart	nei
Tvister/ uenigheter	nei
Opplysninger om saksgang	voldgiftsmend utførte skiftet
Oppbygging/ struktur	<ul style="list-style-type: none"> - presentasjon av parter og voldgiftsmend - Grensebeskrivelse for hver teig med tildeling til gård. - underskrifter - voldgiftskontrakt

Oppmålingsmetode	Det nevnes at de skal utføre en "udmåling", men ingen videre beskrivelse av dette, og ingen areal eller avstandsmål er oppgitt i dokumentet.
Annet	voldgiftkontrakten er vedlagt
Lenke til protokollen i Digitalarkivet	https://media.digitalarkivet.no/view/117592/543

Analyseskjema – protokoller 1821-loven

Sak. nr	16
Sted	nordre gudbrandsdal
Årstall	1829
Eksakt betegnelse på forretningen (Forretningstype)	udskiftning
Deling av sameie, teigblanding eller begge deler	sameige
Innmark, skog eller begge, evt. annet	utmark/fjell
Referanse til kartkonduktør el. (profesjonell aktør)	nei
Lovhjemler i teksten inkl. referanse til 1821-loven	nei
Avstandsmål (måleenhet?)	nei
Areal	nei
Beskrivelse av grenselinje	Grensebeskrivelsen bruker merkestener uten nummer eller avstandsmål, X i fjell, himmelretninger og landemerker for å beskrive

	retningen.
Betegnelse på grensemerker	markesteene
Referanse til yttergrense	nei
Beskrivelse av bruksretter (eksempel vei, kvern, vann, ..) (Nye og gamle)	nei
Pålagte plikter som Gjerdehold, grøfting/drening	nei
Delingsgrunnlag (skyld/bonitet/delenøkler)	nei
Materielle vurderinger (overtakelse av eiendom på bestemt tidspunkt, verdivurderinger, uthogst, ...)	nei
Beskrivelse av bygg	nei
Rydding av grenser til fastsatt tid	nei
Bestemmelser ved lovbrudd	nei
Referanse til kart	nei
Tvister/ uenigheter	nei
Opplysninger om saksgang	
Oppbygging/ struktur	<ul style="list-style-type: none"> - presentasjon av parter - grensebeskrivelse og deling - underskrift
Oppmålingsmetode	ikke nevnt
Annet	
Lenke til protokollen i Digitalarkivet	https://media.digitalarkivet.no/view/117592/548

Analyseskjema – protokoller 1821-loven

Sak. nr	18
Sted	Nordre Gudbrandsdal
Årstall	1828
Eksakt betegnelse på forretningen (Forretningstype)	udskiftning
Deling av sameie, teigblanding eller begge deler	sameie
Innmark, skog eller begge, evt. annet	skog
Referanse til kartkonduktør el. (profesjonell aktør)	nei
Lovhjemler i teksten inkl. referanse til 1821-loven	nei
Avstandsmål (måleenhet?)	nei
Areal	nei
Beskrivelse av grenselinje	Bruker nummererte merkesteinene uten avstander. Furuer med innhugginger brukes også. De hugger inn årstall og initialer i furuene. Stedsnavn brukes noe, men himmelretninger brukes i liten grad.
Betegnelse på grensemerker	markesteene og skjelnestene
Referanse til yttergrense	nei
Beskrivelse av bruksretter (eksempel vei, kvern, vann, ..)	Gården silliuhaugen har rett til "vandleidingen" som går ut av "rødølsaen".

(Nye og gamle)	
Pålagte plikter som Gjerdehold, grøfting/drening	De skal dele på vedlikeholdet av veien de har i felleskap
Delingsgrunnlag (skyld/bonitet/delenøkler)	nei
Materielle vurderinger (overtakelse av eiendom på bestemt tidspunkt, verdivurderinger, uthogst, ...)	nei
Beskrivelse av bygg	nei
Rydding av grenser til fastsatt tid	nei
Bestemmelser ved lovbrudd	nei
Referanse til kart	nei
Tvister/ uenigheter	nei
Opplysninger om saksgang	
Oppbygging/ struktur	<ul style="list-style-type: none"> - presentasjon av partene og hva som skal skiftes - grensebeskrivelse - avklaringer om vei og "vandleiding" - underskrifter
Oppmålingsmetode	ikke nevnt
Annet	En vei i skifteområdet skal være felles og ha felles vedlikehold.
Lenke til protokollen i Digitalarkivet	https://media.digitalarkivet.no/view/117592/557

Analyseskjema – protokoller 1821-loven

Sak. nr	19
Sted	Nordre gudbrandsdal
Årstall	1829
Eksakt betegnelse på forretningen (Forretningstype)	udskiftnings-forretning
Deling av sameie, teigblanding eller begge deler	sameie
Innmark, skog eller begge, evt. annet	begge deler
Referanse til kartkonduktør el. (profesjonell aktør)	nei
Lovhjemler i teksten inkl. referanse til 1821-loven	nei
Avstandsmål (måleenhet?)	alen
Areal	ikke oppgitt
Beskrivelse av grenselinje	Grenselinjer beskrives med markstener uten nummer, men med noen avstander målt i alen. Retninger beskrives ut fra stedsnavn, lanndemerker og himmelretninger (ikke kompassrettet).
Betegnelse på grensemerker	markesteen, X i jordfast sten, X i furutrær,
Referanse til yttergrense	sameiets grenser blir beskrevet
Beskrivelse av bruksretter (eksempel vei, kvern, vann, ..) (Nye og gamle)	To av partene "forbeholdt" seg retten til å oppføre kvernhus
Pålagte plikter som Gjerdehold, grøfting/dreneing	nei

Delingsgrunnlag (skyld/bonitet/delenøkler)	skyld
Materielle vurderinger (overtakelse av eiendom på bestemt tidspunkt, verdivurderinger, uthogst, ...)	nei
Beskrivelse av bygg	nei
Rydding av grenser til fastsatt tid	nei
Bestemmelser ved lovbrudd	nei
Referanse til kart	nei
Tvister/ uenigheter	
Opplysninger om saksgang	Det har før forretningen vært inngått et forlik mellom partene som bestemmer hvordan utskiftingen skal foregå. Dette er gjort av "Forligelsescommissionen".
Oppbygging/ struktur	<ul style="list-style-type: none"> - Presentasjon av parter og voldgiftsmend - gjennomgang av tidligere inngått forlik - gjennomgang av gårdenes skyld - Først deles til de som har rett til bruk i sameien, men ikke har øvrig eiendom som skal deles. - Deretter følger grensebeskrivelse med tildeling av teiger til de andre partene.
Oppmålingsmetode	
Annet	muligheten for å beholde inngjerdede områder i sameiet som skal deles blir presentert, men da må man gi "godtgjørelse" i form av mindre areal ellers i utskiftingen
Lenke til protokollen i Digitalarkivet	https://media.digitalarkivet.no/view/117592/570 https://media.digitalarkivet.no/view/117592/566

Analyseskjema – protokoller 1821-loven

Sak. nr	20
Sted	Nordre gudbrandsdal
Årstall	1820
Eksakt betegnelse på forretningen (Forretningstype)	udskiftning
Deling av sameie, teigblanding eller begge deler	sameie
Innmark, skog eller begge, evt. annet	skog
Referanse til kartkonduktør el. (profesjonell aktør)	nei
Lovhjemler i teksten inkl. referanse til 1821- loven	nei
Avstandsmål (måleenhet?)	ingen avstander oppgitt
Areal	ikke oppgitt
Beskrivelse av grenselinje	nummererte marksteene uten avstander, og merkede furuer brukes for å merke grensen. linjen retning beskrives i forhold til kjente steder/landemerker. - markesteen, bomærke i furu, varde
Betegnelse på grensemerker	marksteen
Referanse til yttergrense	nei
Beskrivelse av bruksretter (eksempel vei, kvern, vann, ..)	nei

(Nye og gamle)	
Pålagte plikter som Gjerdehold, grøfting/dreneing	nei
Delingsgrunnlag (skyld/bonitet/delenøkler)	nei
Materielle vurderinger (overtakelse av eiendom på bestemt tidspunkt, verdivurderinger, uthogst, ...)	nei
Beskrivelse av bygg	nei
Rydding av grenser til fastsatt tid	nei
Bestemmelser ved lovbrudd	nei
Referanse til kart	nei
Tvister/ uenigheter	nei
Opplysninger om saksgang	
Oppbygging/ struktur	<ul style="list-style-type: none"> - Presentasjon av partene - grensebeskrivelse - underskrifter
Oppmålingsmetode	ikke nevnt
Annet	
Lenke til protokollen i Digitalarkivet	https://media.digitalarkivet.no/view/117592/609

Analyseskjema – protokoller 1821-loven

Sak. nr	21
Sted	nordre gudbrandsdal
Årstall	1826
Eksakt betegnelse på forretningen (Forretningstype)	udskiftning gjennomført av utskiftningsmænd utnevnt av fogden.
Deling av sameie, teigblanding eller begge deler	sameie (almenning?)
Innmark, skog eller begge, evt. annet	skog + åker
Referanse til kartkonduktør el. (profesjonell aktør)	nei
Lovhjemler i teksten inkl. referanse til 1821-loven	lov om jord og skovs udskiftning er nevnt.
Avstandsmål (måleenhet?)	alen
Areal	det taes breddemål av noen deler av skifteområdet, men teigenes areal oppgi ikke.
Beskrivelse av grenselinje	Markesteener brukes sammen med uthuggede steiner for å markere grenser. Avstander mellom merker måles ikke, men bredden på teigene oppgis ofte.
Betegnelse på grensemerker	Markestene - markesteene, X i steen, X i berg
Referanse til yttergrense	nei
Beskrivelse av bruksretter (eksempel vei, kvern, vann, ..) (Nye og gamle)	nei
Pålagte plikter som Gjerdehold, grøfting/dreneing	nei
Delingsgrunnlag	skyld

(skyld/bonitet/delenøkler)	
Materielle vurderinger (overtakelse av eiendom på bestemt tidspunkt, verdivurderinger, uthogst, ...)	nei
Beskrivelse av bygg	nei
Rydding av grenser til fastsatt tid	nei
Bestemmelser ved lovbrudd	
Referanse til kart	nei
Tvister/ uenigheter	nei
Opplysninger om saksgang	har vært inngått et forlik i forkant som gir en frist for når udskiftningen skal være ferdig.
Oppbygging/ struktur	<ul style="list-style-type: none"> - Gjennomgang av tidligere "commissionsforlig" - gjennomgang av skyld - grensebeskrivelser med tildelinger av teiger. - underskrifter - Anmerkninger, med minnelige "detalsjutskiftninger", justeringer av det første skiftet.
Oppmålingsmetode	ikke nevnt
Annet	det blir gitt ekstra skog til dem som skal ha ansvar for å holde broene.
Lenke til protokollen i Digitalarkivet	https://media.digitalarkivet.no/view/117592/614

Analyseskjema – protokoller 1821-loven

Sak. nr	22
Sted	Nordre gudbrandsdal
Årstall	1818
Eksakt betegnelse på forretningen (Forretningstype)	Udskiftnings=Contract
Deling av sameie, teigblanding eller begge deler	ukjent
Innmark, skog eller begge, evt. annet	skog
Referanse til kartkonduktør el. (profesjonell aktør)	Nei
Lovhjemler i teksten inkl. referanse til 1821-loven	Nei
Avstandsmål (måleenhet?)	Alen
Areal	Nei
Beskrivelse av grenselinje	Grenselinje beskrives ikke, men teigenes bredde og posisjon beskrives. Det blir nevnt at marksteener er satt opp, men noen sammenhengende grenser er ikke beskrevet.
Betegnelse på grensemerker	Marksteen
Referanse til yttergrense	Nei
Beskrivelse av bruksretter (eksempel vei, kvern, vann, ..) (Nye og gamle)	Partene som har løkker i et av skifte områdene kan fritt hente gjerdefang, men da fra den dårligste skogen.
Pålagte plikter som Gjerdehold, grøfting/dreneing	Nei
Delingsgrunnlag (skyld/bonitet/delenøkler)	Det blir oppgitt at de ikke alle steder har delt etter skylden, som tyder på at skylden hovedsakelig ligger til grunn, men med noen unntak.

Materielle vurderinger (overtakelse av eiendom på bestemt tidspunkt, verdivurderinger, uthogst, ...	Ja, skogens godhet er vurdert
Beskrivelse av bygg	Nei
Rydding av grenser til fastsatt tid	Nei
Bestemmelser ved lovbrudd	Nei
Referanse til kart	Nei
Tvister/ uenigheter	Nei
Opplysninger om saksgang	Dokumentet er tinglyst i 1832 men underskrevet i 1818.
Oppbygging/ struktur	<ul style="list-style-type: none"> - Innledning - Beskrivelse av teiger - Samtykke & Underskrifter
Oppmålingsmetode	ikke oppgitt
Annet	NB. Ingen skal gjøre nogen Indhegning paa Nognstad Veien til Fornærmelse. Ole Nord Lyngved. Anders Lyngved. Ole Hiem.
Lenke til protokollen i Digitalarkivet	https://media.digitalarkivet.no/view/117592/647

Analyseskjema – protokoller 1821-loven

Sak. nr	23
Sted	Nordre Gudbrandsdalen
Årstall	1832
Eksakt betegnelse på forretningen	Contract

(Forretningstype)	
Deling av sameie, teigblanding eller begge deler	ukjent
Innmark, skog eller begge, evt. annet	ukjent
Referanse til kartkonduktør el. (profesjonell aktør)	Nei
Lovhjemler i teksten inkl. referanse til 1821-loven	Nei
Avstandsmål (måleenhet?)	Alen
Areal	Nei
Beskrivelse av grenselinje	Beskrives fra grensestein til grensestein. De bruker få oppmålte avstander, men de er nummererte. Himmelretninger beskriver retningsendringer.
Betegnelse på grensemerker	marksteene
Referanse til yttergrense	Nei
Beskrivelse av bruksretter (eksempel vei, kvern, vann, ..) (Nye og gamle)	Det spesifiseres tydelig at gården Sandboe Opigaard nordre <u>ikke</u> har rett til havning på en øy i skifteområdet.
Pålagte plikter som Gjerdehold, grøfting/dreneing	Nei
Delingsgrunnlag (skyld/bonitet/delenøkler)	Ukjent
Materielle vurderinger (overtakelse av eiendom på bestemt tidspunkt, verdivurderinger, uthogst, ...)	Nei
Beskrivelse av bygg	Nei
Rydding av grenser til fastsatt tid	Nei

Bestemmelser ved lovbrudd	Nei
Referanse til kart	Nei
Tvister/ uenigheter	Nei
Opplysninger om saksgang	
Oppbygging/ struktur	<ul style="list-style-type: none"> - Presentasjon av parter - Grensebeskrivelse - Underskrifter
Oppmålingsmetode	ukjent
Annet	
Lenke til protokollen i Digitalarkivet	https://media.digitalarkivet.no/view/117592/657

Analyseskjema – protokoller 1821-loven

Sak. nr	24
Sted	Nord Østerdal
Årstall	1836
Eksakt betegnelse på forretningen (Forretningstype)	mageskifte
Deling av sameie, teigblanding eller begge deler	teigblanding
Innmark, skog eller begge, evt. annet	Innmark
Referanse til kartkonduktør el. (profesjonell aktør)	nei

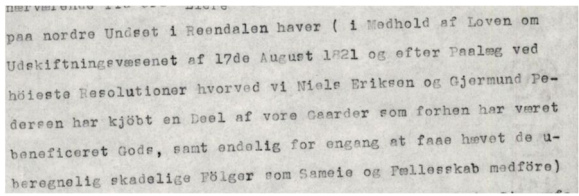
Lovhjemler i teksten inkl. referanse til 1821-loven	nei
Avstandsmål (måleenhet?)	nei
Areal	nei
Beskrivelse av grenselinje	Grenser beskrives ikke, områdene som byttes identifiseres ved navn.
Betegnelse på grensemerker	nei
Referanse til yttergrense	nei
Beskrivelse av bruksretter (eksempel vei, kvern, vann, ..) (Nye og gamle)	nei
Pålagte plikter som Gjerdehold, grøfting/dreneing	Esten plikter å holde dyrene sine borte fra Erik sine engsletter.
Delingsgrunnlag (skyld/bonitet/delenøkler)	Byttet arealer med lik pengeverdi
Materielle vurderinger (overtakelse av eiendom på bestemt tidspunkt, verdivurderinger, uthogst, ...)	Arealene de bytter er av lik verdi, 50 spesidaler.
Beskrivelse av bygg	nei
Rydding av grenser til fastsatt tid	nei
Bestemmelser ved lovbrudd	nei
Referanse til kart	nei
Tvister/ uenigheter	nei
Opplysninger om saksgang	saken er behandlet hos forligelses commissionen.
Oppbygging/ struktur	<ul style="list-style-type: none"> - presentasjon av commissairer og parter - beskrivelse av arealer som byttes

	- samtykke og underskrift
Oppmålingsmetode	
Annet	
Lenke til protokollen i Digitalarkivet	https://media.digitalarkivet.no/view/118040/18

Analyseskjema – protokoller 1821-loven

Sak. nr	25
Sted	Nord Østerdal
Årstall	1839
Eksakt betegnelse på forretningen (Forretningstype)	udskiftnings-contract
Deling av sameie, teigblanding eller begge deler	sameie
Innmark, skog eller begge, evt. annet	skog
Referanse til kartkonduktør el. (profesjonell aktør)	Ja "Iver Iversen Thingstad fra Aamodt"
Lovhjemler i teksten inkl. referanse til 1821-loven	"Loven om udskiftningsvæsenet af 17de august 1821"
Avstandsmål (måleenhet?)	Alen
Areal	ikke oppgitt i teksten
Beskrivelse av grenselinje	Teiger som fordeles beskrives med sin bredde i alen.

	<p>Teiger som trekkes beskrives med nummer. Himmelretninger brukes i noe grad, men også grader mellom linjene (vinkler).</p> <p>Beskrivelsen i teksten virker å være ment til å brukes sammen med kartet. Linjer beskrives mellom Litra (bokstaver) på kartet.</p>
Betegnelse på grensemerker	<ul style="list-style-type: none"> - Røser <p>Blik på trær, Nummer i trær, oppsatte stolper, Stenrøs,</p>
Referanse til yttergrense	Ja
Beskrivelse av bruksretter (eksempel vei, kvern, vann, ..) (Nye og gamle)	Veier over flere teiger kan brukes av alle eierne som trenger den.
Pålagte plikter som Gjerdehold, grøfting/drening	Man skal rydde ut det man har avvirket i skogen innen 14 april.
Delingsgrunnlag (skyld/bonitet/delenøkler)	Skyld, det presiseres at en av gårdene er kompensert for å ha litt større matrikkelskyld enn de andre gårdene.
Materielle vurderinger (overtakelse av eiendom på bestemt tidspunkt, verdivurderinger, uthogst, ...)	Ja, skog og areal er vurdert i delingen, og dato for den reelle overtakelsen av teiger er satt.
Beskrivelse av bygg	nei
Rydding av grenser til fastsatt tid	nei
Bestemmelser ved lovbrudd	Punkt nummer 5 i reglene, om betaling av "mulkt etter Loven".
Referanse til kart	Ja!
Tvister/ uenigheter	Nei
Opplysninger om saksgang	
Oppbygging/ struktur	<ul style="list-style-type: none"> - Presentasjon av parter - Beskrivelse av sameiets "circumference" - Presentasjon av udskifter/kartoppmåler

	<ul style="list-style-type: none"> - Beskrivelse av teiger - Regler for hvordan overgangen fra sameie individuelt eie skal foregå - Trekking av Teiger - Underskrifter - Informasjon om at skogeierne skal motta delingskart.
Oppmålingsmetode	Hovedavdelingsinndeling
Annet	
Lenke til protokollen i Digitalarkivet	https://media.digitalarkivet.no/view/118040/35

Analyseskjema – protokoller 1821-loven

Sak. nr	28
Sted	Nord Østerdal
Årstall	1844
Eksakt betegnelse på forretningen (Forretningstype)	Mageskiftecontract
Deling av sameie, teigblanding eller begge deler	makebytte
Innmark, skog eller begge, evt. annet	Skog
Referanse til kartkonduktør el. (profesjonell aktør)	Nei
Lovhjemler i teksten inkl. referanse til 1821-	Ukjent lov er nevnt.

loven	
Avstandsmål (måleenhet?)	Nei
Areal	Nei
Beskrivelse av grenselinje	Ingen grenselinjer beskrives, arealet som byttes refereres til kun ved bruk av navn og posisjon relativt til landemerker.
Betegnelse på grensemerker	
Referanse til yttergrense	nei
Beskrivelse av bruksretter (eksempel vei, kvern, vann, ..) (Nye og gamle)	nei
Pålagte plikter som Gjerdehold, grøfting/dreneing	nei
Delingsgrunnlag (skyld/bonitet/delenøkler)	Delt etter lik verdi, 48 speciedaler
Materielle vurderinger (overtakelse av eiendom på bestemt tidspunkt, verdivurderinger, uthogst, ...)	Ja, skogstykkene som byttes er verdsatt, og overdragelsen er satt til å skje samme dag.
Beskrivelse av bygg	nei
Rydding av grenser til fastsatt tid	nei
Bestemmelser ved lovbrudd	nei
Referanse til kart	nei
Tvister/ uenigheter	nei
Opplysninger om saksgang	nei
Oppbygging/ struktur	<ul style="list-style-type: none"> - Presentasjon av parter - Forklaring av hva som byttes - Verdivurdering

	- Underskrifter
Oppmålingsmetode	
Annet	
Lenke til protokollen i Digitalarkivet	https://media.digitalarkivet.no/view/118040/185

Analyseskjema – protokoller 1821-loven

Sak. nr	30
Sted	Nord Østerdal
Årstall	1841
Eksakt betegnelse på forretningen (Forretningstype)	Skovdelingscontract
Deling av sameie, teigblanding eller begge deler	sameie
Innmark, skog eller begge, evt. annet	skog
Referanse til kartkonduktør el. (profesjonell aktør)	constituert Konducteur Iver Thingstad Herr Kaptain Konducteur Juell (hans tidligere oppmålte punkt ble brukt igjen i denne saken? se side 2)
Lovhjemler i teksten inkl. referanse til 1821-	ja, § 5 i "Loven om udskiftningsvæsenet af

loven	17. august 1821”
Avstandsmål (måleenhet?)	Alen
Areal	Lengder på yttergrenser er oppmålt i alen
Beskrivelse av grenselinje	Litra, Stedsnavn Teiger beskrives med nummer (fra kart) og bredde
Betegnelsen på grensemerker	Blir nevnt at delelinjene må oppblikkes hvert 3die år. Tyder på at blick på trær var vanlig grensemerking.
Referanse til yttergrense	Ja, circumference beskrives.
Beskrivelse av bruksretter (eksempel vei, kvern, vann, ..) (Nye og gamle)	nei
Pålagte plikter som Gjerdehold, grøfting/dreneing	Fortelle husmenn og tjenere om nye grenser. gjærディング innen tidsfrist
Delingsgrunnlag (skyld/bonitet/delenøkler)	Matriculdskyld og “deelt efter vore gaarders størrelse”
Materielle vurderinger (overtakelse av eiendom på bestemt tidspunkt, verdivurderinger, uthogst, ...)	Ja, verdivurderinger og bestemmelser om uthogst
Beskrivelse av bygg	Nei
Rydding av grenser til fastsatt tid	Nei

Bestemmelser ved lovbrudd/regelbrudd	Ja, betaling til eier og angiver ved tjuvhogst eller uavklart salg fra felleskog.
Referanse til kart	ja, Delingscart
Tvister/ uenigheter	Nei
Opplysninger om saksgang	
Oppbygging/ struktur	<ul style="list-style-type: none"> - Presentasjon av parter - beskrivelse av yttergrense - beskrivelse av sæterskoger? - beskrivelse av hovedfordlinger/avdelinger med oppdeling og fordeling - Regler for delingen - underskrifter
Oppmålingsmetode	Hovedavdelingsinndeling
Annet	<p>De har fastsatt med regel at de skal hjelpe hverandre i tilfelle skogbrann, og det er økonomisk straff for å ikke hjelpe til.</p> <p>Juell har tidligere delt skog i samme område og et punkt kan har oppmålt brukes videre i denne saken.</p>
Lenke til protokollen i Digitalarkivet	https://media.digitalarkivet.no/view/118040/187

Analyseskjema – protokoller 1821-loven

Sak. nr	31
---------	----

Sted	Nord Østerdal
Årstall	1843
Eksakt betegnelse på forretningen (Forretningstype)	Skovdelingscont(r)act
Deling av sameie, teigblanding eller begge deler	sameie
Innmark, skog eller begge, evt. annet	skog
Referanse til kartkonduktør el. (profesjonell aktør)	nei
Lovhjemler i teksten inkl. referanse til 1821-loven	nei
Avstandsmål (måleenhet?)	nei
Areal	nei
Beskrivelse av grenselinje	<p>grensen beskrives relativt til stedsnavn og landemerker i terrenget, uten oppgitte avstander eller himmelretninger.</p> <p>X i en furu og i en bjørk, blinkede trær og stablede steinrøyser er grensemerker.</p>
Betegnelse på grensemerker	
Referanse til yttergrense	ja
Beskrivelse av bruksretter (eksempel vei, kvern, vann, ..) (Nye og gamle)	nei

Pålagte plikter som Gjerdehold, grøfting/dreneing	nei
Delingsgrunnlag (skyld/bonitet/delenøkler)	ikke oppgitt
Materielle vurderinger (overtakelse av eiendom på bestemt tidspunkt, verdivurderinger, uthogst, ...)	nei
Beskrivelse av bygg	nei
Rydding av grenser til fastsatt tid	nei
Bestemmelser ved lovbrudd/regelbrudd	nei
Referanse til kart	nei
Twister/ uenigheter	nei
Opplysninger om saksgang	
Oppbygging/ struktur	<ul style="list-style-type: none"> - presentasjon av parter - beskrivelse av sameie/yttergrenser - deling med grensebeskrivelse - underskrift
Oppmålingsmetode	
Annet	
Lenke til protokollen i Digitalarkivet	https://media.digitalarkivet.no/view/118040/203

Analyseskjema – protokoller 1821-loven

Sak. nr	32
Sted	Nord Østerdal
Årstall	1841
Eksakt betegnelse på forretningen (Forretningstype)	udskiftningscontract
Deling av sameie, teigblanding eller begge deler	sameie
Innmark, skog eller begge, evt. annet	begge
Referanse til kartkonduktør el. (profesjonell aktør)	nei
Avstandsmål (måleenhet?)	nei
Areal	27,5 "maal" der et mål = 2500 kvadratalen
Beskrivelse av grenselinje	Grenselinje markeres med "skovmærke"
Betegnelse på grensemerker	det er ikke nevnt at det settes ut noen grensemerker, men "raadelslinie" gjennom skogteig er markert med "skovmærke"
Referanse til yttergrense	nei
Beskrivelse av bruksretter (eksempel vei, kvern, vann, ..) (Nye og gamle)	nei
Pålagte plikter som Gjerdehold, grøfting/dreneing	Morthen Olsen skal opparbeide 1 maal åker til Niels.
Delingsgrunnlag (skyld/bonitet/delenøkler)	ikke nevnt
Materielle vurderinger (overtakelse av eiendom på bestemt tidspunkt,	ja, de vurderer kvantitet mot kvalitet på

verdivurderinger, uthogst, ...	eiendommene som fordeles.
Beskrivelse av bygg	nei
Rydding av grenser til fastsatt tid	nei
Lovhjemler i teksten inkl. referanse til 1821-loven	Ja, § 7
Bestemmelser ved lovbrudd/regelbrudd	nei
Referanse til kart	nei
Tvister/ uenigheter	nei
Opplysninger om saksgang	nei
Oppbygging/ struktur	<ul style="list-style-type: none"> - Presentasjon av parter - Presentasjon av arealene som byttes - fordeling av eiendommene - underskrifter
Oppmålingsmetode	
Annet	
Lenke til protokollen i Digitalarkivet	https://media.digitalarkivet.no/view/118040/209

Analyseskjema – protokoller 1821-loven

Sak. nr	33
Sted	Nord Østerdal

Årstall	1845
Eksakt betegnelse på forretningen (Forretningstype)	Udskiftningsforretning
Deling av sameie, teigblanding eller begge deler	sameie
Innmark, skog eller begge, evt. annet	skog
Referanse til kartkonduktør el. (profesjonell aktør)	Premierlieutenant Schelderup "Kartvidner"? - Halsteen Halsteensen Sletten - Engebret Jacobsen Ellevold
Avstandsmål (måleenhet?)	ikke oppgitt
Areal	ikke oppgitt
Beskrivelse av grenselinje	trær langs delelinjene får blikk og blir innhugget, linjers endepunkter får steinvarder
Betegnelse på grensemerker	
Referanse til yttergrense	Ja
Beskrivelse av bruksretter (eksempel vei, kvern, vann, ..) (Nye og gamle)	nei
Pålagte plikter som Gjerdehold, grøfting/dreneing	rydde bort skogsvirke innen 14 april
Delingsgrunnlag (skyld/bonitet/delenøkler)	skyld
Materielle vurderinger (overtakelse av eiendom på bestemt tidspunkt,	Ja, teigstørrelser blir justert for å kompensere for brannskader, sætre o.l.

verdivurderinger, uthogst, ...	
Beskrivelse av bygg	nei
Rydding/merking av grenser til fastsatt tid	Ja, merkes så snart kornet var innhøstet og ikke under noen omstendighet utsette til etter vinteren.
Lovhjemler i teksten inkl. referanse til 1821-loven	Nei
Bestemmelser ved lovbrudd/regelbrudd	Ja, mulct for å ikke vedlikeholde delelinjene.
Referanse til kart	Ja
Tvister/ uenigheter	nei
Opplysninger om saksgang	
Oppbygging/ struktur	<ul style="list-style-type: none"> - Presentasjon av stevning - Stevning - gjennomgang av parters skyld/lod? - beskrivelse av arealers yttergrenser - fordeling av hoveddel 1 - ymse bestemmelser - fordeling av hoveddel 2 - fordeling av hoveddel 3 - Bestemmelser og betingelser - underskrifter
Oppmålingsmetode	hovedavdelingsinndeling 3 hoveddeler
Annet	“Kartet skal oppbevares på Hougen Ellevold”
Lenke til protokollen i Digitalarkivet	https://media.digitalarkivet.no/view/118040/216

Analyseskjema – protokoller 1821-loven

Sak. nr	34
Sted	Nord Østerdal
Årstall	1845
Eksakt betegnelse på forretningen (Forretningstype)	udskiftningscontract
Deling av sameie, teigblanding eller begge deler	sameie
Innmark, skog eller begge, evt. annet	innmark
Referanse til kartkonduktør el. (profesjonell aktør)	nei
Referanse til kart	nei
Avstandsmål (måleenhet?)	alen
Areal	nei
Beskrivelse av grenselinje	grenselinjen beskrives med avstander oppgitt i alen mellom punkter. Grensepunktene er enten landemerker eller blikkede trær.
Betegnelse på grensemerker	
Referanse til yttergrense	nei
Beskrivelse av bruksretter (eksempel vei, kvern, vann, ..) (Nye og gamle)	ja, ole har veirett over niels sin eiendom.
Pålagte plikter som Gjerdehold,	Ja, de får hver sin del av "raadelsgjærdet" å

grøfting/dreneing	vedlikeholde.
Delingsgrunnlag (skyld/bonitet/delenøkler)	nei
Materielle vurderinger (overtakelse av eiendom på bestemt tidspunkt, verdivurderinger, uthogst, ...)	nei
Beskrivelse av bygg	nei
Rydding/merking av grenser til fastsatt tid	nei
Lovhjemler i teksten inkl. referanse til 1821-loven	Ja, § 7
Bestemmelser ved lovbrudd/regelbrudd	ja, staffemulct for å ikke veldlikeholde sin del av gjærdet.
Tvister/ uenigheter	nei
Opplysninger om saksgang	
Oppbygging/ struktur	<ul style="list-style-type: none"> - presentasjon av parter - presentasjon av areal som deles - beskrivelse av grenselinje - bestemmelser og regler - underskrifter
Oppmålingsmetode	
Annet	
Lenke til protokollen i Digitalarkivet	https://media.digitalarkivet.no/view/118040/224

Analyseskjema – protokoller 1821-loven

Sak. nr	35
Sted	Nord Østerdal
Årstall	1845
Eksakt betegnelse på forretningen (Forretningstype)	udskiftningsforretning (conducteur forretning)
Deling av sameie, teigblanding eller begge deler	sameie
Innmark, skog eller begge, evt. annet	skog
Referanse til kartkonduktør el. (profesjonell aktør)	Lieutenant Schjeldrup som conducteur + kartvitner
Referanse til kart	Ja
Avstandsmål (måleenhet?)	ikke nevnt
Areal	ikke nevnt
Beskrivelse av grenselinje	grenselinjen markeres med nummer og bokstaver hugget i trær
Betegnelse på grensemerker	
Referanse til yttergrense	Ja
Beskrivelse av bruksretter (eksempel vei, kvern, vann, ..) (Nye og gamle)	nei
Pålagte plikter som Gjerdehold, grøfting/dreneing	nei

Delingsgrunnlag (skyld/bonitet/delenøkler)	ikke nevnt
Materielle vurderinger (overtakelse av eiendom på bestemt tidspunkt, verdivurderinger, uthogst, ...)	nei
Beskrivelse av bygg	nei
Rydding/merking av grenser til fastsatt tid	nei
Lovhjemler i teksten inkl. referanse til 1821-loven	nei
Bestemmelser ved lovbrudd/regelbrudd	bot for å ikke delta på grensemerking
Tvister/ uenigheter	nei
Opplysninger om saksgang	
Oppbygging/ struktur	<ul style="list-style-type: none"> - presentasjon av sak og konduktør - beskrivelse av yttergrenser - inndeling i hoveddeler og teiger - loddtrekning - forpliktelser - underskrifter
Oppmålingsmetode	hovedavdelingsinndeling 2 hovedeler
Annet	
Lenke til protokollen i Digitalarkivet	https://media.digitalarkivet.no/view/118040/349

Analyseskjema – protokoller 1821-loven

Sak. nr	36
Sted	Nord Østerdal
Årstall	1846
Eksakt betegnelse på forretningen (Forretningstype)	Forlig Forligskommissionen
Deling av sameie, teigblanding eller begge deler	ukjent
Innmark, skog eller begge, evt. annet	begge
Referanse til kartkonduktør el. (profesjonell aktør)	nei
Referanse til kart	nei
Avstandsmål (måleenhet?)	nei
Areal	nei
Beskrivelse av grenselinje	ingen grenselinjer beskrives
Betegnelse på grensemerker	
Referanse til yttergrense	nei
Beskrivelse av bruksretter (eksempel vei, kvern, vann, ..) (Nye og gamle)	nei
Pålagte plikter som Gjerdehold, grøfting/dreneing	Engebret plikter å flytte innen 14 april 1848
Delingsgrunnlag (skyld/bonitet/delenøkler)	ukjent

Materielle vurderinger (overtakelse av eiendom på bestemt tidspunkt, verdivurderinger, uthogst, ...)	nei
Beskrivelse av bygg	nei
Rydding/merking av grenser til fastsatt tid	nei
Lovhjemler i teksten inkl. referanse til 1821-loven	nei
Bestemmelser ved lovbrudd/regelbrudd	nei
Tvister/ uenigheter	nei
Opplysninger om saksgang	
Oppbygging/ struktur	<ul style="list-style-type: none"> - presentasjon av komissærer - presentasjon av parter og sak - deling av eiendom - bestemmelser - underskrifter
Oppmålingsmetode	
Annet	
Lenke til protokollen i Digitalarkivet	https://media.digitalarkivet.no/view/118040/361

Analyseskjema – protokoller 1821-loven

Sak. nr	37
Sted	Nord Østerdal

Årstall	1846
Eksakt betegnelse på forretningen (Forretningstype)	udskiftningskontrakt minnelig
Deling av sameie, teigblanding eller begge deler	teigblanding
Innmark, skog eller begge, evt. annet	Innmark/åker og eng
Referanse til kartkonduktør el. (profesjonell aktør)	nei
Referanse til kart	nei
Avstandsmål (måleenhet?)	nei
Areal	nei
Beskrivelse av grenselinje	Grenselinje beskrives med utsatte merker, himmelretninger, stedsnavn, veier, gjerder og tilstøtende eiendommer.
Betegnelse på grensemerker	mærkesteen
Referanse til yttergrense	nei
Beskrivelse av bruksretter (eksempel vei, kvern, vann, ..) (Nye og gamle)	nei
Pålagte plikter som Gjerdehold, grøfting/dreneing	ja, gjærder
Delingsgrunnlag (skyld/bonitet/delenøkler)	Makeskiftet er utført med tanke på å beholde gårdenes skyld lik som før.
Materielle vurderinger (overtakelse av eiendom på bestemt tidspunkt, verdivurderinger, uthogst, ...)	Ja, overtakelsestidspunkt og verdien på arealet er vurdert.

Beskrivelse av bygg	nei
Rydding/merking av grenser til fastsatt tid	nei
Lovhjemler i teksten inkl. referanse til 1821-loven	nei
Bestemmelser ved lovbrudd/regelbrudd	nei
Tvister/ uenigheter	nei
Opplysninger om saksgang	
Oppbygging/ struktur	<ul style="list-style-type: none"> - Presentasjon av parter - presentasjon av areal som skal skiftes - tildelinger med grensebeskrivelser - Bestemmelser om gjærdehold - underskrifter
Oppmålingsmetode	
Annet	
Lenke til protokollen i Digitalarkivet	https://media.digitalarkivet.no/view/118040/366

Analyseskjema – protokoller 1821-loven

Sak. nr	38
Sted	Nord Østerdal
Årstall	1826 (tinglyst 1847)
Eksakt betegnelse på forretningen	udskiftningsforretning

(Forretningstype)	minnelig
Deling av sameie, teigblanding eller begge deler	sameie
Innmark, skog eller begge, evt. annet	skog
Referanse til kartkonduktør el. (profesjonell aktør)	Nei
Referanse til kart	nei
Avstandsmål (måleenhet?)	Alen
Areal	nei
Beskrivelse av grenselinje	Teigene beskrives i forbindelse med forklaringen av hovedavdelingen. Individuelle grenselinjer beskrives ikke. Grensene skal merkes med nummer og blikk på trær langs linjen, og røyser og stolper i endene.
Betegnelse på grensemerker	
Referanse til yttergrense	Ja
Beskrivelse av bruksretter (eksempel vei, kvern, vann, ..) (Nye og gamle)	Fellesjakt.
Pålagte plikter som Gjerdehold, grøfting/dreneing	Ja, rydde det de har i skogen inne tidsfrist vedlikeholde grenselinjer/merker
Delingsgrunnlag (skyld/bonitet/delenøkler)	Skyld
Materielle vurderinger (overtakelse av eiendom på bestemt tidspunkt,	Ja,

verdivurderinger, uthogst, ...	
Beskrivelse av bygg	nei
Rydding/merking av grenser til fastsatt tid	nei
Lovhjemler i teksten inkl. referanse til 1821-loven	Ja
Bestemmelser ved lovbrudd/regelbrudd	Ja, straffe-betaling ved tjuvhogst. straffe-betaling for å ikke vedlikeholde grenselinjer.
Tvister/ uenigheter	dispute, uenighet om en parts husmandsplass og innhegning. Han får beholde innhegningen, men husmannsplassen skal fjernes.
Opplysninger om saksgang	
Oppbygging/ struktur	<ul style="list-style-type: none"> - presentasjon av parter - gjennomgang av yttergrenser og hvilke arealer som skal deles og ikke - gjennomgang av disputt, med løsning - forklaring av hovedavdelinger, med teiger - redegjøring for skyldforhold - Regler og bestemmelser for utskiftningen - Trekking av teiger - underskrifter
Oppmålingsmetode	Hovedavdelingsinndeling
Annet	<p>Deelingen er skeed ifølge Loven i Forhold til enhver Gaardeparts nærværende Matriculskyld, som er fordeelt nogenledes jævnt i 6 Parter, og uagtet det imellem os er en Difference paa 1/2 Kalvskind, ere vi enige om, at samme ikke skal ansees da det blot vilde foraarsage Vidtløftigheder.- Efterat Deelingen saa-</p> <ul style="list-style-type: none"> - notater <p>Iver Thingstad er med som vitne i saken.</p>

	<p>Utskiftningen følger tydelig “hovedavdelingsinndelig”-metoden. men det er ikke nevnt noe kart i teksten.</p> <p>Dette er kanskje siden Thingstad var med som vitne, kart er kanskje ikke tegnet siden han ikke var involvert som konduktør.</p>
Lenke til protokollen i Digitalarkivet	https://media.digitalarkivet.no/view/118040/444

Analyseskjema – protokoller 1821-loven

Sak. nr	39
Sted	Nord Østerdal
Årstall	1830
Eksakt betegnelse på forretningen (Forretningstype)	skovdelingsforretning overenskomst
Deling av sameie, teigblanding eller begge deler	sameie
Innmark, skog eller begge, evt. annet	skog
Referanse til kartkonduktør el. (profesjonell aktør)	nei
Referanse til kart	nei
Avstandsmål (måleenhet?)	nei
Areal	nei

Beskrivelse av grenselinje	Grensebeskrivelsene er uten grensemerker eller oppgitte avstander. Beskrivelsen bruker stedsnavn, landemerker, veier, elver,
Betegnelse på grensemerker	ingen nevnte grensemerker
Referanse til yttergrense	nei
Beskrivelse av bruksretter (eksempel vei, kvern, vann, ..) (Nye og gamle)	nei
Pålagte plikter som Gjerdehold, grøfting/dreneing	nei
Delingsgrunnlag (skyld/bonitet/delenøkler)	ukjent
Materielle vurderinger (overtakelse av eiendom på bestemt tidspunkt, verdivurderinger, uthogst, ...)	Nei
Beskrivelse av bygg	Nei
Rydding/merking av grenser til fastsatt tid	Nei
Lovhjemler i teksten inkl. referanse til 1821-loven	Nei
Bestemmelser ved lovbrudd/regelbrudd	nei
Tvister/ uenigheter	nei
Opplysninger om saksgang	Har vært delt i en kontrakt tidligere
Oppbygging/ struktur	<ul style="list-style-type: none"> - presentasjon av parter - informering om tidligere inngått kontrakt - delinger med grensebeskrivelser - underskrifter

Oppmålingsmetode	ikke nevnt
Annet	
Lenke til protokollen i Digitalarkivet	https://media.digitalarkivet.no/view/118040/508

Analyseskjema – protokoller 1821-loven

Sak. nr	40
Sted	Nord Østerdal
Årstall	1848
Eksakt betegnelse på forretningen (Forretningstype)	udskiftningsforretning minnelig
Deling av sameie, teigblanding eller begge deler	sameie
Innmark, skog eller begge, evt. annet	skog
Referanse til kartkonduktør el. (profesjonell aktør)	nei
Referanse til kart	nei
Avstandsmål (måleenhet?)	Alen
Areal	nei
Beskrivelse av grenselinje	Grenser beskrives med stedsnavn, himmelretninger, veier, jordfaste stener og "kryssede" trær.

Betegnelsen på grensemerker	
Referanse til yttergrense	Ja
Beskrivelse av bruksretter (eksempel vei, kvern, vann, ..) (Nye og gamle)	Nei
Pålagte plikter som Gjerdehold, grøfting/dreneing	Nei
Delingsgrunnlag (skyld/bonitet/delenøkler)	ikke nevnt
Materielle vurderinger (overtakelse av eiendom på bestemt tidspunkt, verdivurderinger, uthogst, ...)	Nei
Beskrivelse av bygg	Nei
Rydding/merking av grenser til fastsatt tid	Nei
Lovhjemler i teksten inkl. referanse til 1821-loven	Nei
Bestemmelser ved lovbrudd/regelbrudd	Nei
Tvister/ uenigheter	Nei
Opplysninger om saksgang	
Oppbygging/ struktur	<ul style="list-style-type: none"> - Presentasjon av arealet som skal deles. - Oppdeling av arealet i "skovlodder" - Fordeling/trekking av "skovlodder" til partene - Underskrifter
Oppmålingsmetode	
Annet	

Lenke til protokollen i Digitalarkivet	https://media.digitalarkivet.no/view/118040/555

Analyseskjema – protokoller 1821-loven

Sak. nr	41
Sted	Valdres
Årstall	1835
Eksakt betegnelse på forretningen (Forretningstype)	voldgifts-udskiftning
Deling av sameie, teigblanding eller begge deler	teigblanding "udskiftning av deres omhinanden liggende hjemjorder"
Innmark, skog eller begge, evt. annet	innmark
Referanse til kartkonduktør el. (profesjonell aktør)	nei
Referanse til kart	nei
Avstandsmål (måleenhet?)	Nei
Areal	Areal måles i "maal" og "ruder". "Ruder" er kanskje roder?
Beskrivelse av grenselinje	Grenselinjen merkes med mærkestener, men bruker også trær (bjørk) og stedsnavn i beskrivelsen.

Betegnelse på grensemerker	mærkesteen
Referanse til yttergrense	nei
Beskrivelse av bruksretter (eksempel vei, kvern, vann, ..) (Nye og gamle)	Fiskeri
Pålagte plikter som Gjerdehold, grøfting/dreneing	nei
Delingsgrunnlag (skyld/bonitet/delenøkler)	ikke oppgitt
Materielle vurderinger (overtakelse av eiendom på bestemt tidspunkt, verdivurderinger, uthogst, ...)	Nei
Beskrivelse av bygg	Nei
Rydding/merking av grenser til fastsatt tid	Nei
Lovhjemler i teksten inkl. referanse til 1821-loven	usikkert?
Bestemmelser ved lovbrudd/regelbrudd	Nei
Tvister/ uenigheter	Nei
Opplysninger om saksgang	Voldgiftssak Med sognepresten som administrator
Oppbygging/ struktur	<ul style="list-style-type: none"> - Presentasjon av parter, administrator og voldgiftsnemnd. - Avklaringer om hvordan voldigten skal foregå - Beskrivelse av eiendommer med grenser - Underskrifter
Oppmålingsmetode	

Annet	Referering til "loven om utskiftningsvæsenet av 1821"?
Lenke til protokollen i Digitalarkivet	https://media.digitalarkivet.no/view/117809/53

Analyseskjema – protokoller 1821-loven

Sak. nr	42
Sted	Valdres
Årstall	1836
Eksakt betegnelse på forretningen (Forretningstype)	Delecontract
Deling av sameie, teigblanding eller begge deler	Sameie
Innmark, skog eller begge, evt. annet	skog/udmark
Referanse til kartkonduktør el. (profesjonell aktør)	nei
Referanse til kart	nei
Avstandsmål (måleenhet?)	Alen
Areal	nei
Beskrivelse av grenselinje	Grenselinjer beskrives med kryss i trær, jordfaste stener, stedsnavn landemerker. Retninger angis med himmelretninger. Noen avstander oppgir bredde på teigene.

Betegnelse på grensemerker	Mærkesteen
Referanse til yttergrense	Ja
Beskrivelse av bruksretter (eksempel vei, kvern, vann, ..) (Nye og gamle)	fiske
Pålagte plikter som Gjerdehold, grøfting/dreneing	gjerdehold
Delingsgrunnlag (skyld/bonitet/delenøkler)	ikke nevnt
Materielle vurderinger (overtakelse av eiendom på bestemt tidspunkt, verdivurderinger, uthogst, ...)	nei
Beskrivelse av bygg	nei
Rydding/merking av grenser til fastsatt tid	nei
Lovhjemler i teksten inkl. referanse til 1821-loven	Ja, ukjent lov
Bestemmelser ved lovbrudd/regelbrudd	Ja, straffe-betaling veg tjuvhogst e.l.
Tvister/ uenigheter	nei
Opplysninger om saksgang	
Oppbygging/ struktur	<ul style="list-style-type: none"> - Presentasjon av bruk som deltar - ref. til yttergrense /presentasjon av sak - grensebeskrivelser med navn på teigeier - bestemmelser. - underskrifter
Oppmålingsmetode	

Annet	
Lenke til protokollen i Digitalarkivet	https://media.digitalarkivet.no/view/117809/76

Analyseskjema – protokoller 1821-loven

Sak. nr	43
Sted	Valdres
Årstall	1836
Eksakt betegnelse på forretningen (Forretningstype)	delecontract
Deling av sameie, teigblanding eller begge deler	Deling av "beneficerede" eiendom?
Innmark, skog eller begge, evt. annet	begge
Referanse til kartkonduktør el. (profesjonell aktør)	nei
Referanse til kart	nei
Avstandsmål (måleenhet?)	nei
Areal	nei
Beskrivelse av grenselinje	Noen særlig grenselinje beskrives ikke, stykker av eiendom fordeles mellom partene.
Betegnelse på grensemerker	

Referanse til yttergrense	nei
Beskrivelse av bruksretter (eksempel vei, kvern, vann, ..) (Nye og gamle)	nei
Pålagte plikter som Gjerdehold, grøfting/dreneing	nei
Delingsgrunnlag (skyld/bonitet/delenøkler)	ikke nevnt
Materielle vurderinger (overtakelse av eiendom på bestemt tidspunkt, verdivurderinger, uthogst, ...)	nei
Beskrivelse av bygg	nei
Rydding/merking av grenser til fastsatt tid	nei
Lovhjemler i teksten inkl. referanse til 1821-loven	nei
Bestemmelser ved lovbrudd/regelbrudd	nei
Tvister/ uenigheter	nei
Opplysninger om saksgang	
Oppbygging/ struktur	<ul style="list-style-type: none"> - presentasjon av parter - fordeling av teiger - underskrifter
Oppmålingsmetode	
Annet	
Lenke til protokollen i Digitalarkivet	https://media.digitalarkivet.no/view/117809/87

--	--

Analyseskjema – protokoller 1821-loven

Sak. nr	44
Sted	Valdres
Årstall	1825
Eksakt betegnelse på forretningen (Forretningstype)	delecontract
Deling av sameie, teigblanding eller begge deler	sameie
Innmark, skog eller begge, evt. annet	begge
Referanse til kartkonduktør el. (profesjonell aktør)	nei
Referanse til kart	nei
Avstandsmål (måleenhet?)	nei
Areal	nei
Beskrivelse av grenselinje	ingen grenselinjer beskrives, men områder fordeles mellom partene.
Betegnelse på grensemerker	
Referanse til yttergrense	nei
Beskrivelse av bruksretter (eksempel vei, kvern, vann, ..) (Nye og gamle)	Beite

Pålagte plikter som Gjerdehold, grøfting/dreneing	nei
Delingsgrunnlag (skyld/bonitet/delenøkler)	ikke nevnt
Materielle vurderinger (overtakelse av eiendom på bestemt tidspunkt, verdivurderinger, uthogst, ...)	nei
Beskrivelse av bygg	nei
Rydding/merking av grenser til fastsatt tid	nei
Lovhjemler i teksten inkl. referanse til 1821-loven	nei
Bestemmelser ved lovbrudd/regelbrudd	nei
Tvister/ uenigheter	nei
Opplysninger om saksgang	
Oppbygging/ struktur	<ul style="list-style-type: none"> - Presentasjon av bruk - hvor eiendommen ligger - fordeling av områder, med bestemmelser om beite - underskrifter
Oppmålingsmetode	
Annet	
Lenke til protokollen i Digitalarkivet	https://media.digitalarkivet.no/view/117809/97

Analyseskjema – protokoller 1821-loven

Sak. nr	45
Sted	Valdres
Årstall	1836
Eksakt betegnelse på forretningen (Forretningstype)	Skyldlægningsforretning
Deling av sameie, teigblanding eller begge deler	Deling av sameie
Innmark, skog eller begge, evt. annet	utmark og innmark
Referanse til kartkonduktør el. (profesjonell aktør)	Nei
Referanse til kart	Nei
Avstandsmål (måleenhet?)	Nei
Areal	Nei
Beskrivelse av grenselinje	ingen grenselinje er beskrevet
Betegnelse på grensemerker	
Referanse til yttergrense	Nei
Beskrivelse av bruksretter (eksempel vei, kvern, vann, ..) (Nye og gamle)	Nei
Pålagte plikter som Gjerdehold, grøfting/dreneing	Nei
Delingsgrunnlag	Skyld

(skyld/bonitet/delenøkler)	
Materielle vurderinger (overtakelse av eiendom på bestemt tidspunkt, verdivurderinger, uthogst, ...)	Nei
Beskrivelse av bygg	Nei
Rydding/merking av grenser til fastsatt tid	Nei
Lovhjemler i teksten inkl. referanse til 1821-loven	Nei
Bestemmelser ved lovbrudd/regelbrudd	Nei
Tvister/ uenigheter	Nei
Opplysninger om saksgang	
Oppbygging/ struktur	<ul style="list-style-type: none"> - Presentasjon av parter, sak og bakgrunn. - Punktvis deling av teiger/eiendom - Underskrifter
Oppmålingsmetode	
Annet	en skyldleggingsforretning, ikke en skylddeling.
Lenke til protokollen i Digitalarkivet	https://media.digitalarkivet.no/view/117809/112

Analyseskjema – protokoller 1821-loven

Sak. nr	46
---------	----

Sted	Valdres
Årstall	1834
Eksakt betegnelse på forretningen (Forretningstype)	udskiftning forlikskomissionen
Deling av sameie, teigblanding eller begge deler	Begge
Innmark, skog eller begge, evt. annet	Begge
Referanse til kartkonduktør el. (profesjonell aktør)	Nei
Referanse til kart	Nei
Avstandsmål (måleenhet)	Skridt
Areal på skifteområdet	ukjent
Måleenhet for areal	Maal
Beskrivelse av grenselinje	Grensen skal merkes med innhuggede kryss i jordfast stein og berg, samt merkesteener. Flere teiger har størrelsen angitt i mål ("maal").
Betegnelse på grensemerker	mærkesteen
Referanse til yttergrense	Nei
Beskrivelse av bruksretter (eksempel vei, kvern, vann, ..) (Nye og gamle)	Nei
Pålagte plikter som Gjerdehold, grøfting/dreneing	Nei
Delingsgrunnlag	Skyld og andeler

(skyld/bonitet/delenøkler)	
Materielle vurderinger (overtakelse av eiendom på bestemt tidspunkt, verdivurderinger, uthogst, ...)	Overtakelse innen bestemt tidspunkt.
Beskrivelse av bygg	Ja
Rydding/merking av grenser til fastsatt tid	nei
Lovhjemler i teksten inkl. referanse til 1821-loven	ja, § 7
Bestemmelser ved lovbrudd/regelbrudd	nei
Tvister/ uenigheter	Utskiftningen hadde en pause/opphold fra 1834 til 1837 p.g.a tvister som måtte løses i domstolene.
Opplysninger om saksgang	
Oppbygging/ struktur	<ul style="list-style-type: none"> - Presentasjon av parter, vitner og bruk - Avklaring av hva som skal skiftes - gjennomgang av skyld - punktvis deling av eiendom med tilhørende bestemmelser - Avslutning av første del av skiftet (1834) med underskrifter. - Start av andre del av skiftet - Forklaring av opphold - Fortsettelse av oppdeling og grensebeskrivelse - underskrifter
Oppmålingsmetode	
Annet	<p>Opphold på 3 år midt i utskiftningen.</p> <p>En part giftet seg i perioden skiftet pågikk med moren til en annen part, Se side 7</p>

Lenke til protokollen i Digitalarkivet	https://media.digitalarkivet.no/view/117809/191

Analyseskjema – protokoller 1821-loven

Sak. nr	47
Sted	Valdres
Årstall	1839
Eksakt betegnelse på forretningen (Forretningstype)	Dele-Kontract
Deling av sameie, teigblanding eller begge deler	Sameie
Innmark, skog eller begge, evt. annet	Skog
Referanse til kartkonduktør el. (profesjonell aktør)	Nei
Referanse til kart	Nei
Avstandsmål (måleenhet?)	Nei
Areal på skifteområdet	Nei
Måleenhet for Areal	Nei
Beskrivelse av grenselinje	Stedsnavn, himmelretninger, markesteene, kryss i fjell og stein.
Betegnelse på grensemerker	markesteene

Referanse til yttergrense	Nei
Beskrivelse av bruksretter (eksempel vei, kvern, vann, ..) (Nye og gamle)	Fiske, men som eiendom og ikke som bruksrett
Pålagte plikter som Gjerdehold, grøfting/dreneing	Nei
Delingsgrunnlag (skyld/bonitet/delenøkler)	ukjent
Materielle vurderinger (overtakelse av eiendom på bestemt tidspunkt, verdivurderinger, uthogst, ...)	nei
Beskrivelse av bygg	nei
Rydding/merking av grenser til fastsatt tid	Nei
Lovhjemler i teksten inkl. referanse til 1821-loven	Nei
Bestemmelser ved lovbrudd/regelbrudd	Nei
Tvister/ uenigheter	Nei
Opplysninger om saksgang	
Oppbygging/ struktur	<ul style="list-style-type: none"> - Presentasjon av parter og hva som skal deles - Punktvis fordeling av skog og fiskevann med grensebeskrivelser - Underskrifter
Oppmålingsmetode	
Annet	Flere fiskevann blir fordelt mellom partene.
Lenke til protokollen i Digitalarkivet	https://media.digitalarkivet.no/view/117809/208

Analyseskjema – protokoller 1821-loven

Sak. nr	48
Sted	Valdres
Årstall	1839
Eksakt betegnelse på forretningen (Forretningstype)	delecontract minndelig
Deling av sameie, teigblanding eller begge deler	sameie
Innmark, skog eller begge, evt. annet	skog/ utmark
Referanse til kartkonduktør el. (profesjonell aktør)	nei
Referanse til kart	nei
Avstandsmål (måleenhet?)	Alen
Areal på skifteområdet	nei
Måleenhet for Areal	nei
Beskrivelse av grenselinje	Nummererte merkestener med oppgitte avstander i mellom.
Betegnelse på grensemerker	Mærkesteen
Referanse til yttergrense	ja

Beskrivelse av bruksretter (eksempel vei, kvern, vann, ..) (Nye og gamle)	nei
Pålagte plikter som Gjerdehold, grøfting/dreneing	nei
Delingsgrunnlag (skyld/bonitet/delenøkler)	ikke nevnt
Materielle vurderinger (overtakelse av eiendom på bestemt tidspunkt, verdivurderinger, uthogst, ...)	nei
Beskrivelse av bygg	nei
Rydding/merking av grenser til fastsatt tid	nei
Lovhjemler i teksten inkl. referanse til 1821-loven	ja, "saavel av lovens bydende"
Bestemmelser ved lovbrudd/regelbrudd	nei
Tvister/ uenigheter	nei
Opplysninger om saksgang	et forlik er inngått tidligere
Oppbygging/ struktur	<ul style="list-style-type: none"> - presentasjon av parter - bakgrunn for delingen - yttergrenser? - punktvis tildeling av teiger med beskrivelse av grenselinjer - underskrifter
Oppmålingsmetode	
Annet	
Lenke til protokollen i Digitalarkivet	https://media.digitalarkivet.no/view/117809/217

--	--

Analyseskjema – protokoller 1821-loven

Sak. nr	49
Sted	Valdres
Årstall	1839
Eksakt betegnelse på forretningen (Forretningstype)	Udskiftningskontract
Deling av sameie, teigblanding eller begge deler	Sameie
Innmark, skog eller begge, evt. annet	skog
Referanse til kartkonduktør el. (profesjonell aktør)	Nei
Referanse til kart	Nei
Avstandsmål (måleenhet?)	Skridt, Alen
Areal på skifteområdet	ukjent
Måleenhet for Areal	ikke nevnt
Beskrivelse av grenselinje	Grenselinjer beskrives med stedsnavn, landemerker, himmelretninger, mærkestener og kors i jordfast stein, noen få avstander og bredder oppgis.
Betegnelse på grensemerker	mærkestene
Referanse til yttergrense	Nei

Beskrivelse av bruksretter (eksempel vei, kvern, vann, ..) (Nye og gamle)	Ja, veirett og brenneved
Pålagte plikter som Gjerdehold, grøfting/dreneing	Nei
Delingsgrunnlag (skyld/bonitet/delenøkler)	ikke nevnt
Materielle vurderinger (overtakelse av eiendom på bestemt tidspunkt, verdivurderinger, uthogst, ...)	Nei
Beskrivelse av bygg	Nei
Rydding/merking av grenser til fastsatt tid	Nei
Lovhjemler i teksten inkl. referanse til 1821-loven	Ja, "skov og udskiftningsloven"
Bestemmelser ved lovbrudd/regelbrudd	Nei
Tvister/ uenigheter	Nei
Opplysninger om saksgang	
Oppbygging/ struktur	<ul style="list-style-type: none"> - Presentasjon av gårdsbruk og hva som skal skiftes - punktvis gjennomgang av forskjellige skogområder med grensebeskrivelser og tildeling til eiere. - bestemmelser - underskrifter
Oppmålingsmetode	
Annet	
Lenke til protokollen i Digitalarkivet	https://media.digitalarkivet.no/view/117809/232

Analyseskjema – protokoller 1821-loven

Sak. nr	50
Sted	Valdres
Årstall	1839
Eksakt betegnelse på forretningen (Forretningstype)	Udskiftningscontract
Deling av sameie, teigblanding eller begge deler	sameie
Innmark, skog eller begge, evt. annet	skog/udmark
Referanse til kartkonduktør el. (profesjonell aktør)	Nei
Referanse til kart	Nei
Avstandsmål (måleenhet?)	Alen
Areal på skifteområdet	Nei
Måleenhet for Areal	Nei
Beskrivelse av grenselinje	Grenselinjen beskrives med munnererte merkesteinen, ofte er avstanden mellom steinene målt. Himmelretninger, landemerker, veier og stedsnavn brukes også noe.

Betegnelse på grensemerker	merkesteen
Referanse til yttergrense	Nei
Beskrivelse av bruksretter (eksempel vei, kvern, vann, ..) (Nye og gamle)	Nei
Pålagte plikter som Gjerdehold, grøfting/dreneing	Nei
Delingsgrunnlag (skyld/bonitet/delenøkler)	Ikke nevnt
Materielle vurderinger (overtakelse av eiendom på bestemt tidspunkt, verdivurderinger, uthogst, ...)	Nei
Beskrivelse av bygg	Nei
Rydding/merking av grenser til fastsatt tid	Nei
Lovhjemler i teksten inkl. referanse til 1821-loven	Ja
Bestemmelser ved lovbrudd/regelbrudd	Nei
Tvister/ uenigheter	Nei
Opplysninger om saksgang	
Oppbygging/ struktur	<ul style="list-style-type: none"> - Presentasjon av parter og bruk - Punktvis gjennomgang av skogstykker med grensebeskrivelser og tildeling til eiere. - spesifisering av at slotter og innhegninger beholdes - underskrifter. -
Oppmålingsmetode	

Annet	
Lenke til protokollen i Digitalarkivet	https://media.digitalarkivet.no/view/117809/237

Analyseskjema – protokoller 1821-loven

Sak. nr	51
Sted	Valdres
Årstall	1839
Eksakt betegnelse på forretningen (Forretningstype)	udskiftningscontract
Deling av sameie, teigblanding eller begge deler	sameie
Innmark, skog eller begge, evt. annet	skog
Referanse til kartkonduktør el. (profesjonell aktør)	Nei
Referanse til kart	Nei
Avstandsmål (måleenhet?)	Nei
Areal på skifteområdet	ukjent
Måleenhet for Areal	ikke nevnt
Beskrivelse av grenselinje	Delelinje beskrives med stedsnavn og landemerker. det blir nevnt at det settes opp

	merkesteinene langs delelinjen.
Betegnelse på grensemerker	merkestein
Referanse til yttergrense	Nei
Beskrivelse av bruksretter (eksempel vei, kvern, vann, ..) (Nye og gamle)	Ja, ved til sæter og løv til for
Pålagte plikter som Gjerdehold, grøfting/dreneing	Nei
Delingsgrunnlag (skyld/bonitet/delenøkler)	ukjent
Materielle vurderinger (overtakelse av eiendom på bestemt tidspunkt, verdivurderinger, uthogst, ...)	Nei
Beskrivelse av bygg	Nei
Rydding/merking av grenser til fastsatt tid	Nei
Lovhjemler i teksten inkl. referanse til 1821-loven	Ja
Bestemmelser ved lovbrudd/regelbrudd	Nei
Tvister/ uenigheter	Nei
Opplysninger om saksgang	
Oppbygging/ struktur	<ul style="list-style-type: none"> - Presentasjon av brukene som deltar - Presentasjon av hva som skiftes - Punktvis inndeling av skogområder og tildeling til brukerne. - bestemmelser. - underskrifter -

Oppmålingsmetode	
Annet	
Lenke til protokollen i Digitalarkivet	https://media.digitalarkivet.no/view/117809/242

Analyseskjema – protokoller 1821-loven

Sak. nr	52
Sted	Valdres
Årstall	1839
Eksakt betegnelse på forretningen (Forretningstype)	udskiftnings contract
Deling av sameie, teigblanding eller begge deler	Sameie
Innmark, skog eller begge, evt. annet	skog
Referanse til kartkonduktør el. (profesjonell aktør)	Nei
Referanse til kart	Nei
Avstandsmål (måleenhet?)	Alen
Areal på skifteområdet	ukjent
Måleenhet for Areal	ikke nevnt
Beskrivelse av grenselinje	Grenselinjer beskrives med avstander målt i

	alen, merkesteiner, himmelretninger, stedsnavn, Kors i grantre. Grenseliniene er ikke beskrevet litt ulikt i de forskjellige punktene.
Betegnelse på grensemerker	merkestein
Referanse til yttergrense	Nei
Beskrivelse av bruksretter (eksempel vei, kvern, vann, ..) (Nye og gamle)	Vei og ved
Pålagte plikter som Gjerdehold, grøfting/dreneing	Nei
Delingsgrunnlag (skyld/bonitet/delenøkler)	ukjent
Materielle vurderinger (overtakelse av eiendom på bestemt tidspunkt, verdivurderinger, uthogst, ...)	Nei
Beskrivelse av bygg	Nei
Rydding/merking av grenser til fastsatt tid	Nei
Lovhjemler i teksten inkl. referanse til 1821-loven	Ja
Bestemmelser ved lovbrudd/regelbrudd	Nei
Tvister/ uenigheter	Nei
Opplysninger om saksgang	
Oppbygging/ struktur	<ul style="list-style-type: none"> - Presentasjon av gårder som er med i skiftet - Punktvis tildeling av teiger til gårder/eiere med grensebeskrivelse - Bestemmelser fra punkt 9 - underskrifter

Oppmålingsmetode	
Annet	<p>I punkt 2 blir bokstaver og benevnelsen litra brukt. lignende som vi har sett i de avskrifter med kartreferanser, men det er ikke noe kartreferanse her, og kun punkt 2 har denne typen grensebeskrivelse.</p> <p>Samme gårder som fikk "grovdelt" skogen sin i nr 51 punkt 2. Her er kanskje en sammenheng.</p> <p>Nr 52 er 5 dager senere enn 51.</p>
Lenke til protokollen i Digitalarkivet	https://media.digitalarkivet.no/view/117809/244

Analyseskjema – protokoller 1821-loven

Sak. nr	53
Sted	Valdres
Årstall	1839
Eksakt betegnelse på forretningen (Forretningstype)	udskiftningscontract
Deling av sameie, teigblanding eller begge deler	sameie
Innmark, skog eller begge, evt. annet	skog
Referanse til kartkonduktør el. (profesjonell aktør)	nei

Referanse til kart	nei
Avstandsmål (måleenhet?)	Alen
Areal på skifteområdet	ukjent
Måleenhet for Areal	ikke nevnt
Beskrivelse av grenselinje	Teiger beskrives med breddemål i alen, og plassering i henhold til Stedsnavn/landemerker. Det blir nevnt at merkesteiner settes opp i endene av teigene.
Betegnelse på grensemerker	merkestein
Referanse til yttergrense	Nei
Beskrivelse av bruksretter (eksempel vei, kvern, vann, ..) (Nye og gamle)	Ved og vei
Pålagte plikter som Gjerdehold, grøfting/dreneing	nei
Delingsgrunnlag (skyld/bonitet/delenøkler)	ukjent
Materielle vurderinger (overtakelse av eiendom på bestemt tidspunkt, verdivurderinger, uthogst, ...)	nei
Beskrivelse av bygg	nei
Rydding/merking av grenser til fastsatt tid	nei
Lovhjemler i teksten inkl. referanse til 1821-loven	ja
Bestemmelser ved lovbrudd/regelbrudd	nei

Tvister/ uenigheter	nei
Opplysninger om saksgang	
Oppbygging/ struktur	<ul style="list-style-type: none"> - presentasjon av brukene som deltar - Punktvis beskrivelse av teiger med tildeling til eiere - bestemmelser - underskrifter
Oppmålingsmetode	
Annet	Dette ser også ut som en fortsettelse fra 51. her kan det være interessant å sammenligne 52 og 53.
Lenke til protokollen i Digitalarkivet	https://media.digitalarkivet.no/view/117809/248

Analyseskjema – protokoller 1821-loven

Sak. nr	54
Sted	Valdres
Årstall	1839
Eksakt betegnelse på forretningen (Forretningstype)	Udskiftningscontract
Deling av sameie, teigblanding eller begge deler	Sameie
Innmark, skog eller begge, evt. annet	litt usikkert

Referanse til kartkonduktør el. (profesjonell aktør)	Nei
Referanse til kart	Nei
Avstandsmål (måleenhet?)	Alen
Areal på skifteområdet	ukjent
Måleenhet for Areal	ikke nevnt
Beskrivelse av grenselinje	Grenselinje beskrives med delestener uten målte avstander. Det brukes også stedsnavn og landemerker. Bredde er noen ganger målt
Betegnelsen på grensemerker	delesteen
Referanse til yttergrense	nei
Beskrivelse av bruksretter (eksempel vei, kvern, vann, ..) (Nye og gamle)	vei
Pålagte plikter som Gjerdehold, grøfting/dreneing	
Delingsgrunnlag (skyld/bonitet/delenøkler)	ukjent
Materielle vurderinger (overtakelse av eiendom på bestemt tidspunkt, verdivurderinger, uthogst, ...)	nei
Beskrivelse av bygg	nei
Rydding/merking av grenser til fastsatt tid	nei
Lovhjemler i teksten inkl. referanse til 1821-loven	nei

Bestemmelser ved lovbrudd/regelbrudd	nei
Tvister/ uenigheter	nei
Opplysninger om saksgang	
Oppbygging/ struktur	<ul style="list-style-type: none"> - Presentasjon av parter og skifteområde - Beskrivelse av eiendommer, med grenser og hvem som eier. - Bestemmelser - Underskrifter -
Oppmålingsmetode	
Annet	Noe vanskelig å vite om det er inn eller utmark det er snakk om. Arealet som deles nevned kun ved nanvn, hestehage. Kan høres ut som innmark men er vanskelig å si sikkert.
Lenke til protokollen i Digitalarkivet	https://media.digitalarkivet.no/view/117809/252

Analyseskjema – protokoller 1821-loven

Sak. nr	55
Sted	Valdres
Årstall	1839
Eksakt betegnelse på forretningen (Forretningstype)	Udskiftningscontract

Deling av sameie, teigblanding eller begge deler	Sameie
Innmark, skog eller begge, evt. annet	utmark
Referanse til kartkonduktør el. (profesjonell aktør)	Nei
Referanse til kart	Nei
Avstandsmål (måleenhet?)	Nei
Areal på skifteområdet	ukjent
Måleenhet for Areal	ikke nevnt
Beskrivelse av grenselinje	Grensen beskrives med nummererte delesteiner, uten oppmålte avstander, stedsnavn, landemerker, veier o.l brukes også.
Betegnelse på grensemerker	Delestein
Referanse til yttergrense	nei
Beskrivelse av bruksretter (eksempel vei, kvern, vann, ..) (Nye og gamle)	nei
Pålagte plikter som Gjerdehold, grøfting/dreneing	nei
Delingsgrunnlag (skyld/bonitet/delenøkler)	skyld
Materielle vurderinger (overtakelse av eiendom på bestemt tidspunkt, verdivurderinger, uthogst, ...)	nei
Beskrivelse av bygg	nei

Rydding/merking av grenser til fastsatt tid	nei
Lovhjemler i teksten inkl. referanse til 1821-loven	Nei
Bestemmelser ved lovbrudd/regelbrudd	Nei
Tvister/ uenigheter	Nei
Opplysninger om saksgang	
Oppbygging/ struktur	<ul style="list-style-type: none"> - Presentasjon av parter og hva som skal skiftes - Grensebeskrivelse - underskrift
Oppmålingsmetode	
Annet	
Lenke til protokollen i Digitalarkivet	https://media.digitalarkivet.no/view/117809/258

Analyseskjema – protokoller 1821-loven

Sak. nr	56
Sted	Valdres
Årstall	1840
Eksakt betegnelse på forretningen (Forretningstype)	udskiftningscontract
Deling av sameie, teigblanding eller begge deler	sameie

Innmark, skog eller begge, evt. annet	skog
Referanse til kartkonduktør el. (profesjonell aktør)	nei
Referanse til kart	nei
Avstandsmål (måleenhet?)	Nei
Areal på skifteområdet	Ukjent
Måleenhet for Areal	ikke nevnt
Beskrivelse av grenselinje	Grenselinjen beskrives ved stedsnavn og med himmelretninger.
Betegnelse på grensemerker	ingen grensemerker nevnt
Referanse til yttergrense	Nei
Beskrivelse av bruksretter (eksempel vei, kvern, vann, ..) (Nye og gamle)	Ja, husmannsplasser får skogrett på bestemte steder
Pålagte plikter som Gjerdehold, grøfting/dreneing	gjerdehold
Delingsgrunnlag (skyld/bonitet/delenøkler)	Nei
Materielle vurderinger (overtakelse av eiendom på bestemt tidspunkt, verdivurderinger, uthogst, ...)	Nei
Beskrivelse av bygg	Ja
Rydding/merking av grenser til fastsatt tid	Nei
Lovhjemler i teksten inkl. referanse til 1821-loven	Nei

Bestemmelser ved lovbrudd/regelbrudd	Nei
Tvister/ uenigheter	Nei
Opplysninger om saksgang	
Oppbygging/ struktur	<ul style="list-style-type: none"> - Presentasjon av parter - Punktvis deling etter bokstaver - a→ Hus og bygninger - b→ Veibestemmelser - c→ Plasser (husmandsplasser) - d→ Skog - e→ “udmarker bakkene” - underskirfter
Oppmålingsmetode	
Annet	
Lenke til protokollen i Digitalarkivet	https://media.digitalarkivet.no/view/117809/287

Analyseskjema – protokoller 1821-loven

Sak. nr	57
Sted	Valdres
Årstall	1840
Eksakt betegnelse på forretningen (Forretningstype)	Dele - Contract
Deling av sameie, teigblanding eller begge deler	sameie

Innmark, skog eller begge, evt. annet	skog/udmark
Referanse til kartkonduktør el. (profesjonell aktør)	nei
Referanse til kart	nei
Avstandsmål (måleenhet?)	Alen og skridt
Areal på skifteområdet	ukjent
Måleenhet for Areal	ikke oppgitt
Beskrivelse av grenselinje	Merke og delestener med noen målte avstander i alen. Stedsnavn, himmelretninger, veier o.l brukes også i beskrivelsen.
Betegnelse på grensemerker	mærkesteen og delsteen
Referanse til yttergrense	Nei
Beskrivelse av bruksretter (eksempel vei, kvern, vann, ..) (Nye og gamle)	Ja, veirett
Pålagte plikter som Gjerdehold, grøfting/dreneing	Nei
Delingsgrunnlag (skyld/bonitet/delenøkler)	nei
Materielle vurderinger (overtakelse av eiendom på bestemt tidspunkt, verdivurderinger, uthogst, ...)	nei
Beskrivelse av bygg	nei
Rydding/merking av grenser til fastsatt tid	nei

Lovhjemler i teksten inkl. referanse til 1821-loven	ja
Bestemmelser ved lovbrudd/regelbrudd	nei
Tvister/ uenigheter	nei
Opplysninger om saksgang	
Oppbygging/ struktur	<ul style="list-style-type: none"> - Presentasjon av gårder og parter - presentasjon av skifteområde - deling av sameie - bestemmelser - underskrifter
Oppmålingsmetode	
Annet	Det er tidligere inngått et forlik om at skiftet skal foregå.
Lenke til protokollen i Digitalarkivet	https://media.digitalarkivet.no/view/117809/297

Analyseskjema – protokoller 1821-loven

Sak. nr	58
Sted	Solør og Odalen (Lepengen)
Årstall	1827
Eksakt betegnelse på forretningen	Landmålingsforretning

(Forretningstype)	
Deling av sameie, teigblanding eller begge deler	sameie + Teigblanding i skog?
Innmark, skog eller begge, evt. annet	innmark skog
Referanse til kartkonduktør el. (profesjonell aktør)	Ja, Juell
Referanse til kart	Ja
Avstandsmål (måleenhet?)	Alen
Areal på skifteområdet	57 ½ tønder x 10 000 = 575 000 Kvadratalen
Måleenhet for Areal	Tønder
Beskrivelse av grenselinje	Det blir forklart at delelinjer er oppgått og betegnet på kart.
Betegnelser på grensemerker	
Referanse til yttergrense	Nei
Beskrivelse av bruksretter (eksempel vei, kvern, vann, ..) (Nye og gamle)	Vei
Pålagte plikter som Gjerdehold, grøfting/drening	Gjerdehold, flomsikring
Delingsgrunnlag (skyld/bonitet/delenøkler)	Deler likt mellom de to brødrene, halvparten av arealet til hver andel/delenøkkel
Materielle vurderinger (overtakelse av eiendom på bestemt tidspunkt,	Ja, "bonitet"

verdivurderinger, uthogst, ...	
Beskrivelse av bygg	ref til bygg brukes kun i grensebeskrivelse
Rydding/merking av grenser til fastsatt tid	Nei
Lovhjemler i teksten inkl. referanse til 1821-loven	Nei
Bestemmelser ved lovbrudd/regelbrudd	Nei
Tvister/ uenigheter	Nei
Opplysninger om saksgang	
Oppbygging/ struktur	<ul style="list-style-type: none"> - Presentasjon av sak, gård og parter - Beskrivelse av delelinje - Spesielle vurderinger - Bestemmelser spesifiser ved bokstaver - Fordeling av teiger - Underskrifter
Oppmålingsmetode	
Annet	<p>Begrepene bonitet og servitutt brukes.</p> <p>Skogbruk styres av tidligere utskiftning i 1823.</p> <p>Teiger i skogen deles etter 1823-contract eller navn og nummer-system videreføres?</p> <p>en del tekst mangler</p>
Lenke til protokollen i Digitalarkivet	https://media.digitalarkivet.no/view/117991/4

Analyseskjema – protokoller 1821-loven

Sak. nr	59
Sted	Solør og Odalen
Årstall	1836
Eksakt betegnelse på forretningen (Forretningstype)	"Delingen"
Deling av sameie, teigblanding eller begge deler	sameie
Innmark, skog eller begge, evt. annet	innmark
Referanse til kartkonduktør el. (profesjonell aktør)	Nei
Referanse til kart	Nei
Avstandsmål (måleenhet?)	Nei
Areal på skifteområdet	Ukjent
Måleenhet for Areal	ikke nevnt
Beskrivelse av grenselinje	Grensen beskrives med landemerker, store stener og nedslåtte stager.
Betegnelse på grensemerker	
Referanse til yttergrense	Nei
Beskrivelse av bruksretter (eksempel vei, kvern, vann, ..) (Nye og gamle)	Nei
Pålagte plikter som Gjerdehold, grøfting/dreneing	Gjærdehold, husflytting?
Delingsgrunnlag	Delenøkkel (50/50)

(skyld/bonitet/delenøkler)	
Materielle vurderinger (overtakelse av eiendom på bestemt tidspunkt, verdivurderinger, uthogst, ...)	Nei
Beskrivelse av bygg	Nei
Rydding/merking av grenser til fastsatt tid	Ja, ved gjærder innen tidsfrist
Lovhjemler i teksten inkl. referanse til 1821-loven	Nei
Bestemmelser ved lovbrudd/regelbrudd	Nei
Tvister/ uenigheter	Nei
Opplysninger om saksgang	
Oppbygging/ struktur	<ul style="list-style-type: none"> - Presentasjon av gård - deling av gård - bestemmelser - underskrifter -
Oppmålingsmetode	
Annet	vanskelig å finne betegnelse.
Lenke til protokollen i Digitalarkivet	https://media.digitalarkivet.no/view/117991/21

Analyseskjema – protokoller 1821-loven

Sak. nr	60
---------	----

Sted	Solør og Odalen
Årstall	1836
Eksakt betegnelse på forretningen (Forretningstype)	Landmåling Forretning
Deling av sameie, teigblanding eller begge deler	Sameie
Innmark, skog eller begge, evt. annet	skog
Referanse til kartkonduktør el. (profesjonell aktør)	Kongelig bestaltet Landmåler kondukteur for agershuus stift capitatine Juell
Referanse til kart	Ja
Avstandsmål (måleenhet?)	Alen
Areal på skifteområdet	1988 tønner *10 000 = 19 880 000 kvadratalen
Måleenhet for Areal	“tønnerland”
Beskrivelse av grenselinje	Grenser til hovedavdelinger beskrives noe. Blikkede og korsede trær, røser brukes til mærking,
Betegnelse på grensemerker	
Referanse til yttergrense	Ja
Beskrivelse av bruksretter (eksempel vei, kvern, vann, ..) (Nye og gamle)	vei og leggeplass, fiske, fløtningsadganger og tømmerkoier.
Pålagte plikter som Gjerdehold, grøfting/dreneing	vedlikeholde grenselinjer
Delingsgrunnlag	Delenøkler

(skyld/bonitet/delenøkler)	
Materielle vurderinger (overtakelse av eiendom på bestemt tidspunkt, verdivurderinger, uthogst, ...)	nei
Beskrivelse av bygg	nei
Rydding/merking av grenser til fastsatt tid	nei
Lovhjemler i teksten inkl. referanse til 1821-loven	nei
Bestemmelser ved lovbrudd/regelbrudd	ja, straff for ulovlig hogst
Tvister/ uenigheter	nei
Opplysninger om saksgang	flere tidligere inngåtte dokumenter er fremvist og har påvirkning på bestemmelsene.
Oppbygging/ struktur	<ul style="list-style-type: none"> - Presentasjon av gården og hva som skal deles - Gjennomgang av relevante rettslige dokumenter. - Beskrivelse av dele og oppmåling prosessen - Bestemmelser - Oppklaring rundt et misforstått ord i bestemlesene - underskrifter
Oppmålingsmetode	hovedavdelingsinndeling
Annet	Det er oppgitt at kartet skal oppbevarer hos hans sørensen, (på gården heer?)
Lenke til protokollen i Digitalarkivet	https://media.digitalarkivet.no/view/117991/32

Analyseskjema – protokoller 1821-loven

Sak. nr	61
Sted	Solør og Odalen
Årstall	1836
Eksakt betegnelse på forretningen (Forretningstype)	Landmålingsforretning
Deling av sameie, teigblanding eller begge deler	sameie
Innmark, skog eller begge, evt. annet	skog
Referanse til kartkonduktør el. (profesjonell aktør)	Juell
Referanse til kart	Ja
Avstandsmål (måleenhet?)	Nei
Areal på skifteområdet	297 og 8/10 dele tøndeland*10 000 = 2 978 000 kvA
Måleenhet for Areal	tønne(land)
Beskrivelse av grenselinje	Grensen beskrives etter stedsnavn, landemerker og korset furu.
Betegnelse på grensemerker	
Referanse til yttergrense	Rekvirentens forklaring av yttergrensene er oppgitt
Beskrivelse av bruksretter (eksempel vei, kvern, vann, ..)	Samme som i 60

(Nye og gamle)	
Pålagte plikter som Gjerdehold, grøfting/dreneing	Samme som i 60
Delingsgrunnlag (skyld/bonitet/delenøkler)	Delenøkkel
Materielle vurderinger (overtakelse av eiendom på bestemt tidspunkt, verdivurderinger, uthogst, ...)	Nei
Beskrivelse av bygg	Nei
Rydding/merking av grenser til fastsatt tid	Nei
Lovhjemler i teksten inkl. referanse til 1821-loven	Nei
Bestemmelser ved lovbrudd/regelbrudd	Samme som i 60
Tvister/ uenigheter	Nei
Opplysninger om saksgang	Tidligere inngåtte dokumenter påvirker rettighetsbildet
Oppbygging/ struktur	<ul style="list-style-type: none"> - Presentasjon av gård og hva som skal deles - introduksjon av konduktør og vitner - Beskrivelse av yttergrenser - bestemmelser - underskrifter
Oppmålingsmetode	
Annet	<p>Er knyttet til avskrift nr 60</p> <p>Det blir nevnt at servituttene som er avtalte i nr 60 gjelder her også, med et spesifisert unntak.</p>

Lenke til protokollen i Digitalarkivet	https://media.digitalarkivet.no/view/11799/1/40

Analyseskjema – protokoller 1821-loven

Sak. nr	62
Sted	Solør og Odalen
Årstall	1836
Eksakt betegnelse på forretningen (Forretningstype)	Landmålingsforretning
Deling av sameie, teigblanding eller begge deler	sameie
Innmark, skog eller begge, evt. annet	skog
Referanse til kartkonduktør el. (profesjonell aktør)	juell
Referanse til kart	ja
Avstandsmål (måleenhet?)	Nei
Areal på skifteområdet	ukjent
Måleenhet for Areal	ikke nevnt
Beskrivelse av grenselinje	Kryss i stein, bekk, stedsnavn, røyser, kryss i trær,
Betegnelse på grensemerker	

Referanse til yttergrense	Ja
Beskrivelse av bruksretter (eksempel vei, kvern, vann, ..) (Nye og gamle)	beite, steinbrudd og fiske, fallretter, vei
Pålagte plikter som Gjerdehold, grøfting/drenering	Felles dam-vedlikehold, vedlikehold av grensetrase.
Delingsgrunnlag (skyld/bonitet/delenøkler)	delenøkkel
Materielle vurderinger (overtakelse av eiendom på bestemt tidspunkt, verdivurderinger, uthogst, ...)	ja, skog-beregninger
Beskrivelse av bygg	Nei
Rydding/merking av grenser til fastsatt tid	Nei
Lovhjemler i teksten inkl. referanse til 1821-loven	Nei
Bestemmelser ved lovbrudd/regelbrudd	Mulct for tjuvhogst
Tvister/ uenigheter	Ja, noe uenighet om rettigheter i et skogstykke
Opplysninger om saksgang	En tidligere delecontract ligger til grunn for noe av fordelingen.
Oppbygging/ struktur	<ul style="list-style-type: none"> - Presentasjon av gård, parter, konduktør og vitner samt hva som skiftes - gjennomgang av yttergrenser - Avklaringer rundt hvem som har retter i hvilke områder. - Bestemmelser - underskrifter

Oppmålingsmetode	Hovedavdelingsinndeling
Annet	
Lenke til protokollen i Digitalarkivet	https://media.digitalarkivet.no/view/117991/42

Analyseskjema – protokoller 1821-loven

Sak. nr	63
Sted	Solør og Odalen
Årstall	1831
Eksakt betegnelse på forretningen (Forretningstype)	udskiftningsforretning
Deling av sameie, teigblanding eller begge deler	sameie
Innmark, skog eller begge, evt. annet	skog
Referanse til kartkonduktør el. (profesjonell aktør)	Hans Juell
Referanse til kart	Ja
Avstandsmål (måleenhet?)	Alen
Areal på skifteområdet	ukjent
Måleenhet for Areal	Tønderland

Beskrivelse av grenselinje	Røys, Stedsnavn og noen avstander, bekker og elver,
Betegnelsen på grensemerker	
Referanse til yttergrense	Ja
Beskrivelse av bruksretter (eksempel vei, kvern, vann, ..) (Nye og gamle)	havning, trevirke, løvbrud vei,
Pålagte plikter som Gjerdehold, grøfting/drenering	grense rydding hvert 6 år, brannhjelp
Delingsgrunnlag (skyld/bonitet/delenøkler)	Skyld
Materielle vurderinger (overtakelse av eiendom på bestemt tidspunkt, verdivurderinger, uthogst, ...)	ja
Beskrivelse av bygg	nei
Rydding/merking av grenser til fastsatt tid	nei
Lovhjemler i teksten inkl. referanse til 1821-loven	ja
Bestemmelser ved lovbrudd/regelbrudd	mulkt ved tjuvhogst
Twister/ uenigheter	nei
Opplysninger om saksgang	svært mange eldre dokumenter trekkes inn.
Oppbygging/ struktur	<ul style="list-style-type: none"> - Presentasjon av hva som skal skiftes og parter og juell - omfattende gjennomgang av skyld og eldre relevante dokumenter - Beskrivelse av yttergrenser - Teigvis grensegang og bestemmelser

	<ul style="list-style-type: none"> - Videre om parters skyld - - Start av contract - Bestemmelser - deling av husmannsplasser - Underskrifter -
Oppmålingsmetode	
Annet	<p>Omfattende og vanskelig dokument</p> <p>Svært mange eldre/tidligere dokumenter trekkes inn i forretningen.</p> <p>plikt om å brenne og levere kull.</p> <p>Hans eriksen → kartoppbevarer</p> <p>flere av juells forretninger har bestemmelser om kartoppbevaring</p> <p>Det blir sagt at en tønnerland er 10 000 kvadratalen.</p>
Lenke til protokollen i Digitalarkivet	https://media.digitalarkivet.no/view/117991/46

Analyseskjema – protokoller 1821-loven

Sak. nr	65
Sted	Solør og odalen

Årstall	1839
Eksakt betegnelse på forretningen (Forretningstype)	Delingsforretning
Deling av sameie, teigblanding eller begge deler	sameie
Innmark, skog eller begge, evt. annet	innmark og bygg
Referanse til kartkonduktør el. (profesjonell aktør)	Nei
Referanse til kart	Nei
Avstandsmål (måleenhet?)	nei
Areal på skifteområdet	nei
Måleenhet for Areal	nei
Beskrivelse av grenselinje	Staker, himmelretninger, stedsnavn, brukes for å beskrive hvor delet går.
Betegnelse på grensemerker	
Referanse til yttergrense	nei
Beskrivelse av bruksretter (eksempel vei, kvern, vann, ..) (Nye og gamle)	nei
Pålagte plikter som Gjerdehold, grøfting/drenering	ja, gjærdehold
Delingsgrunnlag (skyld/bonitet/delenøkler)	delenøkkel, brødrene deler likt.
Materielle vurderinger (overtakelse av eiendom på bestemt tidspunkt,	nei

verdivurderinger, uthogst, ...	
Beskrivelse av bygg	ja, beskrivelse av hvem som skal ha hvilke bygg
Rydding/merking av grenser til fastsatt tid	nei
Lovhjemler i teksten inkl. referanse til 1821-loven	nei
Bestemmelser ved lovbrudd/regelbrudd	nei
Tvister/ uenigheter	nei
Opplysninger om saksgang	nei
Oppbygging/ struktur	<ul style="list-style-type: none"> - Presentasjon av parter og eiendom - grensebeskrivelse - fordeling av gjerdeansvar - fordeling av bygg - kommentar om at utmark skal deles senere - underskrifter
Oppmålingsmetode	ukjent
Annet	
Lenke til protokollen i Digitalarkivet	https://media.digitalarkivet.no/view/117991/103

Analyseskjema – protokoller 1821-loven

Sak. nr	66
Sted	Solør og Odalen

Årstall	1837
Eksakt betegnelse på forretningen (Forretningstype)	udskiftningsforretning
Deling av sameie, teigblanding eller begge deler	Sameie
Innmark, skog eller begge, evt. annet	Innmark og skog
Referanse til kartkonduktør el. (profesjonell aktør)	juell
Referanse til kart	ja
Avstandsmål (måleenhet?)	Alen
Areal på skifteområdet	37 og 3/10 del *10 000 = 373 000 KvA
Måleenhet for Areal	trønderland
Beskrivelse av grenselinje	Grenselinjen merkes men nedslåtte "pæler" over jordet.
Betegnelse på grensemerker	
Referanse til yttergrense	nei
Beskrivelse av bruksretter (eksempel vei, kvern, vann, ..) (Nye og gamle)	Ja, diverse andre parter har rettigheter på gården som deles. Det blir gjennomgått hvordan disse skal oppfylles av de nye eierne av gården.
Pålagte plikter som Gjerdehold, grøfting/drenering	Ja, de skal oppføre gjærder som er gode nok til å holde hest og "fæ creaturer" fra å rømme.
Delingsgrunnlag (skyld/bonitet/delenøkler)	Delenøkkel

Materielle vurderinger (overtakelse av eiendom på bestemt tidspunkt, verdivurderinger, uthogst, ...)	ja, bonitetsvurderinger
Beskrivelse av bygg	Byggene fordeles mellom partene
Rydding/merking av grenser til fastsatt tid	Deleskigård skal være oppsatt før høsten.
Lovhjemler i teksten inkl. referanse til 1821-loven	nei
Bestemmelser ved lovbrudd/regelbrudd	Ødelagte gjerder skal fikses av dem som eier dyrene som ødela gjerdet.
Tvister/ uenigheter	Nei, foreningen er vennskapelig
Opplysninger om saksgang	
Oppbygging/ struktur	<ul style="list-style-type: none"> - Presentasjon av gård, parter og konduktør - gjennomgang av hvordan det skal deles - Deling - Justering av deling pga bonitetsforskjeller - Oppklaring rundt Peder sin servitutt - Bestemmelser om gjerde - Oppklaringer rundt Michels' enke sine rettigheter - Flere bestemmelser rundt gjerdehold - fordeling av hus og andre småting - underskrifter
Oppmålingsmetode	
Annet	
Lenke til protokollen i Digitalarkivet	https://media.digitalarkivet.no/view/117991/106

Analyseskjema – protokoller 1821-loven

Sak. nr	67
Sted	Solør og Odalen
Årstall	1839
Eksakt betegnelse på forretningen (Forretningstype)	
Deling av sameie, teigblanding eller begge deler	sameie
Innmark, skog eller begge, evt. annet	skog
Referanse til kartkonduktør el. (profesjonell aktør)	Premier-Lieutenant Andreas Benjamin Hejde <small>N^o 31. Premier-Lieutenant Andreas Benjamin Hejde gjør vitterligt, Aar 1839 den 12^{te} Juli at vare bleven ifølge Fuldmagt fra Conducteuren i Hedemærkens Amt, samt Conducteur over sit beneficeret Gods i Agershuus Stift, H^o Capitein H. L. Juell,</small>
Referanse til kart	Ja, nevnes ikke direkte, men det er kartvitner til stede og blir nevnt av hejde skal "geometrisk oppmåle".
Avstandsmål (måleenhet?)	Nei
Areal på skifteområdet	ukjent
Måleenhet for Areal	Tøndeland
Beskrivelse av grenselinje	ingen direkte beskrivelse, men det blir nevnt at merkesteiner og røyser skal brukes til å merke linjene.
Betegnelse på grensemerker	Merkestein
Referanse til yttergrense	nei

Beskrivelse av bruksretter (eksempel vei, kvern, vann, ..) (Nye og gamle)	Ja, fiske
Pålagte plikter som Gjerdehold, grøfting/drenering	Ja, hjelpe ved brann, vedlikeholde skigarder Vedlikeholde grenselinjer hvert 5 år
Delingsgrunnlag (skyld/bonitet/delenøkler)	Hjemskog deles etter skyld, Ellers deles etter andel og tidligere avtaler. <div style="border: 1px solid black; padding: 2px; margin-top: 5px;"> <p>1. Delingen i det Hele taget foregaaer efter Opsiddernes ejende Andeel ifølge fornævnte Skiøder.</p> </div>
Materielle vurderinger (overtakelse av eiendom på bestemt tidspunkt, verdivurderinger, uthogst, ...)	Ja
Beskrivelse av bygg	Nei
Rydding/merking av grenser til fastsatt tid	nei
Lovhjemler i teksten inkl. referanse til 1821-loven	nei
Bestemmelser ved lovbrudd/regelbrudd	ja, straff for tjuvhogst
Tvister/ uenigheter	nei
Opplysninger om saksgang	
Oppbygging/ struktur	<ul style="list-style-type: none"> - presentasjon av parter, konduktør og relevant dokument. - Punktvis bestemmelser - Lodtrekning - underskrifter
Oppmålingsmetode	
Annet	
Lenke til protokollen i Digitalarkivet	https://media.digitalarkivet.no/view/11799

	1/111

Analyseskjema – protokoller 1821-loven

Sak. nr	68
Sted	Solør og Odalen
Årstall	1839
Eksakt betegnelse på forretningen (Forretningstype)	
Deling av sameie, teigblanding eller begge deler	Sameie
Innmark, skog eller begge, evt. annet	skog
Referanse til kartkonduktør el. (profesjonell aktør)	A. B. Heide
Referanse til kart	Ja, ikke direkte men det er kartvitner tilstede og " geometrisk at oppmaale" er Heide sitt formål.
Avstandsmål (måleenhet?)	Nei
Areal på skifteområdet	Ukjent
Måleenhet for Areal	ikke nevnt
Beskrivelse av grenselinje	Ingen direkte beskrivelse, men det blir bestemt at røser skal legges etter delelinjen,
Betegnelse på grensemerker	

Referanse til yttergrense	nei
Beskrivelse av bruksretter (eksempel vei, kvern, vann, ..) (Nye og gamle)	nei
Pålagte plikter som Gjerdehold, grøfting/drenering	grenserydding hvert 5 år
Delingsgrunnlag (skyld/bonitet/delenøkler)	Ukjent Delt etter skjøte?
Materielle vurderinger (overtakelse av eiendom på bestemt tidspunkt, verdivurderinger, uthogst, ...)	nei
Beskrivelse av bygg	Nei
Rydding/merking av grenser til fastsatt tid	Nei
Lovhjemler i teksten inkl. referanse til 1821-loven	Nei
Bestemmelser ved lovbrudd/regelbrudd	Man skal bøte etter loven om man starter brann
Tvister/ uenigheter	nei
Opplysninger om saksgang	
Oppbygging/ struktur	<ul style="list-style-type: none"> - Presentasjon av gård, konduktør, parter og skjøter - Bestemmelser - Loddtrekning - underskrifter
Oppmålingsmetode	
Annet	Heide har mye fokus på brann i sine utskiftninger

Lenke til protokollen i Digitalarkivet	https://media.digitalarkivet.no/view/117991/118

Analyseskjema – protokoller 1821-loven

Sak. nr	72
Sted	Øvre Telemark Østenfjeldske sorenskriveri
Årstall	1837
Eksakt betegnelse på forretningen (Forretningstype)	udbytningsforretning
Deling av sameie, teigblanding eller begge deler	sameie
Innmark, skog eller begge, evt. annet	Skog og mark
Referanse til kartkonduktør el. (profesjonell aktør)	Nei
Referanse til kart	Nei
Avstandsmål (måleenhet?)	Nei
Areal på skifteområdet	ukjent
Måleenhet for Areal	ikke oppgitt
Beskrivelse av grenselinje	Stedsnavn, himmelretninger, en deldeholder, landemerker brukes for å beskrive grenselinjen.

Betegnelse på grensemerker	deldehelde/sten
Referanse til yttergrense	nei
Beskrivelse av bruksretter (eksempel vei, kvern, vann, ..) (Nye og gamle)	nei
Pålagte plikter som Gjerdehold, grøfting/drenering	nei
Delingsgrunnlag (skyld/bonitet/delenøkler)	
Materielle vurderinger (overtakelse av eiendom på bestemt tidspunkt, verdivurderinger, uthogst, ...)	nei
Beskrivelse av bygg	nei
Rydding/merking av grenser til fastsatt tid	nei
Lovhjemler i teksten inkl. referanse til 1821-loven	nei
Bestemmelser ved lovbrudd/regelbrudd	nei
Tvister/ uenigheter	nei
Opplysninger om saksgang	
Oppbygging/ struktur	<ul style="list-style-type: none"> - Presentasjon av parter og gårder og hva som skal deles - grensebeskrivelse - underskrifter
Oppmålingsmetode	
Annet	
Lenke til protokollen i Digitalarkivet	https://media.digitalarkivet.no/view/43754

	/218

Analyseskjema – protokoller 1821-loven

Sak. nr	73
Sted	Numedal og Sandsvær
Årstall	1848
Eksakt betegnelse på forretningen (Forretningstype)	Delecontract rett
Deling av sameie, teigblanding eller begge deler	sameie
Innmark, skog eller begge, evt. annet	utmark (sætermark)
Referanse til kartkonduktør el. (profesjonell aktør)	nei
Referanse til kart	nei
Avstandsmål (måleenhet?)	Alen
Areal på skifteområdet	ukjent
Måleenhet for Areal	ikke nevnt
Beskrivelse av grenselinje	nummer hugget i sten, X i sten, X i berg, Himmelretninger, noen steiner er noen få alen til siden for den faktiske linjen, dette er målt og nedskrevet.

	nummererte jordfaste steiner
Betegnelse på grensemerker	
Referanse til yttergrense	nei
Beskrivelse av bruksretter (eksempel vei, kvern, vann, ..) (Nye og gamle)	Rett til driftsvei.
Pålagte plikter som Gjerdehold, grøfting/drenering	
Delingsgrunnlag (skyld/bonitet/delenøkler)	
Materielle vurderinger (overtakelse av eiendom på bestemt tidspunkt, verdivurderinger, uthogst, ...)	nei
Beskrivelse av bygg	nei
Rydding/merking av grenser til fastsatt tid	nei
Lovhjemler i teksten inkl. referanse til 1821-loven	ja § 13
Bestemmelser ved lovbrudd/regelbrudd	nei
Tvister/ uenigheter	
Opplysninger om saksgang	
Oppbygging/ struktur	<ul style="list-style-type: none"> - presentasjon av eiendom - punktvis beskrivelse av delelinje - avklaringer rundt gjerdehold - underskrifter - - tidligere inngått avtale om at utskiftning skal forekomme

Oppmålingsmetode	
Annet	Delingen har foregått fra 1848 til 1855?
Lenke til protokollen i Digitalarkivet	https://media.digitalarkivet.no/view/43754/350

Analyseskjema – protokoller 1821-loven

Sak. nr	74
Sted	Nordre Sunnmøre
Årstall	1857
Eksakt betegnelse på forretningen (Forretningstype)	udskiftning
Deling av sameie, teigblanding eller begge deler	teigblanding
Innmark, skog eller begge, evt. annet	innmark
Referanse til kartkonduktør el. (profesjonell aktør)	nei
Referanse til kart	nei
Avstandsmål (måleenhet?)	Favn, alen
Areal på skifteområdet	ukjent
Måleenhet for Areal	Roder og fot

Beskrivelse av grenselinje	Merkesteiner, stedsnavn, himmelretninger, landemerker, vand/sjø
Betegnelsen på grensemerker	Merkesteen
Referanse til yttergrense	Ja
Beskrivelse av bruksretter (eksempel vei, kvern, vann, ..) (Nye og gamle)	veirett.
Pålagte plikter som Gjerdehold, grøfting/drenering	vedlikehold av vei
Delingsgrunnlag (skyld/bonitet/delenøkler)	delenøkkel
Materielle vurderinger (overtakelse av eiendom på bestemt tidspunkt, verdivurderinger, uthogst, ...)	Ja, muldjord
Beskrivelse av bygg	nei
Rydding/merking av grenser til fastsatt tid	nei
Lovhjemler i teksten inkl. referanse til 1821-loven	Nei
Bestemmelser ved lovbrudd/regelbrudd	Nei
Tvister/ uenigheter	
Opplysninger om saksgang	
Oppbygging/ struktur	<ul style="list-style-type: none"> - Presentasjon av gårder - hvordan eiendommene skal skiftes - Yttergrenser - grensebeskrivelser - bestemmelser - underskrifter

Oppmålingsmetode	
Annet	
Lenke til protokollen i Digitalarkivet	https://media.digitalarkivet.no/view/158939/31

Analyseskjema – protokoller 1821-loven

Sak. nr	75
Sted	Nordre Sunnmøre
Årstall	1858
Eksakt betegnelse på forretningen (Forretningstype)	udskiftning
Deling av sameie, teigblanding eller begge deler	sameie
Innmark, skog eller begge, evt. annet	-
Referanse til kartkonduktør el. (profesjonell aktør)	nei
Referanse til kart	nei
Avstandsmål (måleenhet?)	Stænger, fod
Areal på skifteområdet	nei
Måleenhet for Areal	nei
Beskrivelse av grenselinje	Teiger beskrives med bredder målt i

	stænger og fot. himmelretninger, stedsnavn og landemerker brukes også.
Betegnelse på grensemerker	ingen grensemerker nevnt
Referanse til yttergrense	nei
Beskrivelse av bruksretter (eksempel vei, kvern, vann, ..) (Nye og gamle)	nei
Pålagte plikter som Gjerdehold, grøfting/drenering	nei
Delingsgrunnlag (skyld/bonitet/delenøkler)	skyld
Materielle vurderinger (overtakelse av eiendom på bestemt tidspunkt, verdivurderinger, uthogst, ...)	nei
Beskrivelse av bygg	nei
Rydding/merking av grenser til fastsatt tid	nei
Lovhjemler i teksten inkl. referanse til 1821-loven	nei
Bestemmelser ved lovbrudd/regelbrudd	nei
Tvister/ uenigheter	nei
Opplysninger om saksgang	
Oppbygging/ struktur	<ul style="list-style-type: none"> - Presentasjon av gård og formålet med dokumentet - Punktvis teigbeskrivelse - Gjennomgang av skyld, hvem leilendingene er, og hvilke av teigene som skal tilhøre hvilken halvdel av gården. - diverse oppklaringer

	- underskrifter
Oppmålingsmetode	<p>No.1 fra Gjørdesgaarden i Øst ved Thore Rasmussen Tuun fra Fl- ven til Bygdeveien med en Bredde i Nord 79 Stænger i Syd 66 Stænger og 5 Fod hvilke det Hele er opmaalet med 5 Alen Stang.</p> <p>Målt med stang (5 alen stang)</p>
Annet	
Lenke til protokollen i Digitalarkivet	https://media.digitalarkivet.no/view/158939/38

Analyseskjema – protokoller 1821-loven

Sak. nr	76
Sted	Nordre sunnmøre
Årstall	1858
Eksakt betegnelse på forretningen (Forretningstype)	udskiftningsforretning minnelig
Deling av sameie, teigblanding eller begge deler	teigblanding
Innmark, skog eller begge, evt. annet	innmark
Referanse til kartkonduktør el. (profesjonell aktør)	nei
Referanse til kart	nei
Avstandsmål (måleenhet?)	alen

Areal på skifteområdet	ukjent
Måleenhet for Areal	Roder og fot
Beskrivelse av grenselinje	Grenselinjer merkes med merkesteene, stedsnavn, himmelretniger, angre grenselinjer, X i berg,
Betegnelse på grensemerker	mærkesteene
Referanse til yttergrense	ja
Beskrivelse av bruksretter (eksempel vei, kvern, vann, ..) (Nye og gamle)	Vei
Pålagte plikter som Gjerdehold, grøfting/drenering	Vei
Delingsgrunnlag (skyld/bonitet/delenøkler)	Skyld
Materielle vurderinger (overtakelse av eiendom på bestemt tidspunkt, verdivurderinger, uthogst, ...)	Nei
Beskrivelse av bygg	Nei
Rydding/merking av grenser til fastsatt tid	nei
Lovhjemler i teksten inkl. referanse til 1821-loven	Nei
Bestemmelser ved lovbrudd/regelbrudd	Nei
Tvister/ uenigheter	Nei
Opplysninger om saksgang	
Oppbygging/ struktur	<ul style="list-style-type: none"> - Presentasjon av gårder og parter - Hva som skal deles, og hva som er

	delingsgrunnlaget - Innkalling av person til å gjennomføre utskiftningen - yttergrenser - grensebeskrivelser - bestemmelser - underskrifter
Oppmålingsmetode	
Annet	
Lenke til protokollen i Digitalarkivet	https://media.digitalarkivet.no/view/158939/47

Analyseskjema – protokoller 1821-loven

Sak. nr	76
Sted	nordre sunnmøre
Årstall	1855
Eksakt betegnelse på forretningen (Forretningstype)	utskiftningsforretning Lagmannsretten med sorenskriveren
Deling av sameie, teigblanding eller begge deler	-
Innmark, skog eller begge, evt. annet	begge
Referanse til kartkonduktør el. (profesjonell aktør)	nei

Referanse til kart	nei
Avstandsmål (måleenhet?)	alen
Areal på skifteområdet	ukjent
Måleenhet for Areal	alen
Beskrivelse av grenselinje	beskrives med merkestener, himmelretninger, stedsnavn, rener, vei,
Betegnelse på grensemerker	merkestene
Referanse til yttergrense	nei
Beskrivelse av bruksretter (eksempel vei, kvern, vann, ..) (Nye og gamle)	Vei, kvern, bruk av jord,
Pålagte plikter som Gjerdehold, grøfting/drenering	flytting
Delingsgrunnlag (skyld/bonitet/delenøkler)	skyld
Materielle vurderinger (overtakelse av eiendom på bestemt tidspunkt, verdivurderinger, uthogst, ...)	ja, hogst
Beskrivelse av bygg	nei
Rydding/merking av grenser til fastsatt tid	nei
Lovhjemler i teksten inkl. referanse til 1821- loven	nei
Bestemmelser ved lovbrudd/regelbrudd	nei
Tvister/ uenigheter	nei

Opplysninger om saksgang	Saken er administrert av sorenskriveren
Oppbygging/ struktur	Bygget opp ved avsnitt for hver dag, som en logg, og dokumentet kan minne om en rettsbok. <ul style="list-style-type: none"> - Presentasjon av gård og parter, lag- og skjønnsmenn - Gjennomgang av tidligere dokumenter - Gjennomgang av skyld - innmåling av åkerlandet - Grensebeskrivelse - utlegg av eiendom - bestemmelser - underskrifter
Oppmålingsmetode	
Annet	Bygget opp ved avsnitt for hver dag, som en logg.
Lenke til protokollen i Digitalarkivet	https://media.digitalarkivet.no/view/158939/70

Analyseskjema – protokoller 1821-loven

Sak. nr	78
Sted	nordre sunnmøre
Årstall	1852
Eksakt betegnelse på forretningen (Forretningstype)	contract
Deling av sameie, teigblanding eller begge	

deler	
Innmark, skog eller begge, evt. annet	innmark
Referanse til kartkonduktør el. (profesjonell aktør)	nei
Referanse til kart	ja, "et simpelt avrids over den utførte udskiftningen"
Avstandsmål (måleenhet?)	ikke nevnt
Areal på skifteområdet	ukjent
Måleenhet for Areal	ukjent
Beskrivelse av grenselinje	nei
Betegnelsen på grensemerker	nei
Referanse til yttergrense	nei
Beskrivelse av bruksretter (eksempel vei, kvern, vann, ..) (Nye og gamle)	Vei,
Pålagte plikter som Gjerdehold, grøfting/drenering	flomsikring
Delingsgrunnlag (skyld/bonitet/delenøkler)	delenøkler
Materielle vurderinger (overtakelse av eiendom på bestemt tidspunkt, verdivurderinger, uthogst, ...)	nei
Beskrivelse av bygg	nei
Rydding/merking av grenser til fastsatt tid	nei

Lovhjemler i teksten inkl. referanse til 1821-loven	nei
Bestemmelser ved lovbrudd/regelbrudd	nei
Tvister/ uenigheter	nei
Opplysninger om saksgang	
Oppbygging/ struktur	<ul style="list-style-type: none"> - presentasjon av bruk og parter - gjennomgang av delenøkkel - gjennomgang av hensyn som taes i utskiftningen - Bestemmelser - underskrifter
Oppmålingsmetode	ukjent
Annet	
Lenke til protokollen i Digitalarkivet	https://media.digitalarkivet.no/view/158939/98

Analyseskjema – protokoller 1821-loven

Sak. nr	79
Sted	Nordre sunnmøre
Årstall	1855
Eksakt betegnelse på forretningen (Forretningstype)	udskiftningsforretning minnelig
Deling av sameie, teigblanding eller begge	teigblanding

deler	
Innmark, skog eller begge, evt. annet	begge
Referanse til kartkonduktør el. (profesjonell aktør)	* se annet
Referanse til kart	nei
Avstandsmål (måleenhet?)	alen, fot, favn
Areal på skifteområdet	ukjent
Måleenhet for Areal	roder
Beskrivelse av grenselinje	Grenser beskrives med merkestener, himmelretninger, stedsnavn, gjærde, X i jordfast steen
Betegnelse på grensemerker	merkestein
Referanse til yttergrense	nei
Beskrivelse av bruksretter (eksempel vei, kvern, vann, ..) (Nye og gamle)	vei
Pålagte plikter som Gjerdehold, grøfting/drenering	vei
Delingsgrunnlag (skyld/bonitet/delenøkler)	skyld
Materielle vurderinger (overtakelse av eiendom på bestemt tidspunkt, verdivurderinger, uthogst, ...)	nei
Beskrivelse av bygg	nei
Rydding/merking av grenser til fastsatt tid	nei

Lovhjemler i teksten inkl. referanse til 1821-loven	nei
Bestemmelser ved lovbrudd/regelbrudd	nei
Tvister/ uenigheter	nei
Opplysninger om saksgang	
Oppbygging/ struktur	<ul style="list-style-type: none"> - Presentasjon av gård, parter og skyld - avklaringer om hvordan skiftet skal foregå - grensebeskrivelse - Tildeling av teiger - Bestemmelser - underskrifter
Oppmålingsmetode	
Annet	Hr Captain Daae, gjorde noe, hvem var han?
Lenke til protokollen i Digitalarkivet	https://media.digitalarkivet.no/view/158938/7

Analyseskjema – protokoller 1821-loven

Sak. nr	80
Sted	Nordre Sunnmøre
Årstall	1856
Eksakt betegnelse på forretningen (Forretningstype)	udskiftning
Deling av sameie, teigblanding eller begge	sameie

deler	
Innmark, skog eller begge, evt. annet	begge
Referanse til kartkonduktør el. (profesjonell aktør)	nei
Referanse til kart	nei
Avstandsmål (måleenhet?)	Stang og Fot
Areal på skifteområdet	ukjent
Måleenhet for Areal	Kv Stang
Beskrivelse av grenselinje	himmelretninger, stedsnavn, bekker og elver, Noen bredder på teiger oppgis
Betegnelse på grensemerker	ingen
Referanse til yttergrense	ja
Beskrivelse av bruksretter (eksempel vei, kvern, vann, ..) (Nye og gamle)	nei
Pålagte plikter som Gjerdehold, grøfting/drenering	nei
Delingsgrunnlag (skyld/bonitet/delenøkler)	<p>Skov i Bemarken. Gaardens hele Matriculskyld udgjør 6 Daler 3 Ort 15 8, hvoraf Niels Peter Pedersen og Niels Thoresen bruger en Trediedeel hver, medens den Andeel, som tilfalder den øvrige Trediepart, er deelt i to lige dele mellem Opsidderne Carl Olsen og Ole Thoresen. Gaarden grændser mod vest til Gaarden Berlien,</p>
Materielle vurderinger (overtakelse av eiendom på bestemt tidspunkt, verdivurderinger, uthogst, ...)	nei

Beskrivelse av bygg	Nei
Rydding/merking av grenser til fastsatt tid	Nei
Lovhjemler i teksten inkl. referanse til 1821-loven	Nei
Bestemmelser ved lovbrudd/regelbrudd	Nei
Tvister/ uenigheter	Nei
Opplysninger om saksgang	
Oppbygging/ struktur	<ul style="list-style-type: none"> - Presentasjon av gård, parter og skyld - yttergrenser - beskrivelse av teiger - tildeling av teiger - diverse avklaringer - underskrifter -
Oppmålingsmetode	målt med 5 alen stang
Annet	
Lenke til protokollen i Digitalarkivet	https://media.digitalarkivet.no/view/158938/25

Analyseskjema – protokoller 1821-loven

Sak. nr	81
Sted	Nordre Sunnmøre
Årstall	1854

Eksakt betegnelse på forretningen (Forretningstype)	udskiftningsforretning sorenskriver/lagmansrett
Deling av sameie, teigblanding eller begge deler	sameie
Innmark, skog eller begge, evt. annet	begge
Referanse til kartkonduktør el. (profesjonell aktør)	-
Referanse til kart	-
Avstandsmål (måleenhet?)	Alen
Areal på skifteområdet	-
Måleenhet for Areal	Roder
Beskrivelse av grenselinje	merkesteener
Betegnelse på grensemerker	merkesteener
Referanse til yttergrense	-
Beskrivelse av bruksretter (eksempel vei, kvern, vann, ..) (Nye og gamle)	tang-tørke, vei, hesjeplass
Pålagte plikter som Gjerdehold, grøfting/drenering	rydde jord og flytte bygg
Delingsgrunnlag (skyld/bonitet/delenøkler)	skyld
Materielle vurderinger (overtakelse av eiendom på bestemt tidspunkt, verdivurderinger, uthogst, ...)	-
Beskrivelse av bygg	ja

Rydding/merking av grenser til fastsatt tid	-
Lovhjemler i teksten inkl. referanse til 1821-loven	-
Bestemmelser ved lovbrudd/regelbrudd	-
Tvister/ uenigheter	-
Opplysninger om saksgang	-
Oppbygging/ struktur	-
Oppmålingsmetode	-
Annet	Dokumentet er svært langt, 24 sider, og vi gikk ikke gjennom alt for å spare tid.
Lenke til protokollen i Digitalarkivet	https://media.digitalarkivet.no/view/158938/30

Analyseskjema – protokoller 1821-loven

Sak. nr	82
Sted	Nordre sunnmøre
Årstall	1856
Eksakt betegnelse på forretningen (Forretningstype)	udskiftningsforretning
Deling av sameie, teigblanding eller begge deler	teigblanding

Innmark, skog eller begge, evt. annet	innmark
Referanse til kartkonduktør el. (profesjonell aktør)	nei
Referanse til kart	nei
Avstandsmål (måleenhet?)	Alen
Areal på skifteområdet	ukjent
Måleenhet for Areal	ikke nevnt
Beskrivelse av grenselinje	Himmelretninger, landemerker, jordfast steen. Merkesteiner, trær og stedsnavn
Betegnelse på grensemerker	merkestein
Referanse til yttergrense	Ja, men manglende beskrivelse
Beskrivelse av bruksretter (eksempel vei, kvern, vann, ..) (Nye og gamle)	Rett til muld, vei
Pålagte plikter som Gjerdehold, grøfting/drenering	vei
Delingsgrunnlag (skyld/bonitet/delenøkler)	ukjent
Materielle vurderinger (overtakelse av eiendom på bestemt tidspunkt, verdivurderinger, uthogst, ...)	Ja
Beskrivelse av bygg	Nei
Rydding/merking av grenser til fastsatt tid	nei
Lovhjemler i teksten inkl. referanse til 1821-loven	nei

Bestemmelser ved lovbrudd/regelbrudd	nei
Tvister/ uenigheter	nei
Opplysninger om saksgang	
Oppbygging/ struktur	<ul style="list-style-type: none"> - Presentasjon av gårder, parter og skyld - Beskrivelse av grenser - fordeling av teiger - bestemmelser - underskrifter
Oppmålingsmetode	
Annet	
Lenke til protokollen i Digitalarkivet	https://media.digitalarkivet.no/view/158938/87

Analyseskjema – protokoller 1821-loven

Sak. nr	84
Sted	Nordre Sunnmøre
Årstall	1852
Eksakt betegnelse på forretningen (Forretningstype)	udskiftningsforretning minnelig
Deling av sameie, teigblanding eller begge deler	sameie
Innmark, skog eller begge, evt. annet	skog

Referanse til kartkonduktør el. (profesjonell aktør)	nei
Referanse til kart	nei
Avstandsmål (måleenhet?)	Roder
Areal på skifteområdet	ukjent
Måleenhet for Areal	ukjent
Beskrivelse av grenselinje	merkesteiner, himmelretninger, kors i fjell, stedsnavn, landemerker, innhugget furu, X i jordfast steen.
Betegnelse på grensemerker	Merkesteener
Referanse til yttergrense	ja
Beskrivelse av bruksretter (eksempel vei, kvern, vann, ..) (Nye og gamle)	Nei
Pålagte plikter som Gjerdehold, grøfting/drenering	Nei
Delingsgrunnlag (skyld/bonitet/delenøkler)	Skyld
Materielle vurderinger (overtakelse av eiendom på bestemt tidspunkt, verdivurderinger, uthogst, ...)	nei
Beskrivelse av bygg	nei
Rydding/merking av grenser til fastsatt tid	nei
Lovhjemler i teksten inkl. referanse til 1821-loven	nei

Bestemmelser ved lovbrudd/regelbrudd	nei
Tvister/ uenigheter	nei
Opplysninger om saksgang	
Oppbygging/ struktur	<ul style="list-style-type: none"> - Presentasjon av gård, parter og skyld. - yttergrenser - Områdevis oppstyking av skog i teiger, med tildeling - underskrifter
Oppmålingsmetode	Måten inndelingen er foregått på minner om hovedavdelingsinndeling, men samme begreper er ikke benyttet. Kun metoden ligner.
Annet	
Lenke til protokollen i Digitalarkivet	https://media.digitalarkivet.no/view/158937/15

Analyseskjema – protokoller 1821-loven

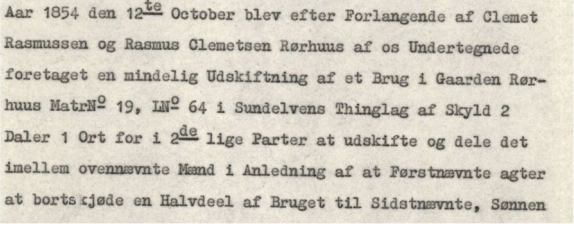
Sak. nr	85
Sted	Nordre sunnmøre
Årstall	1852
Eksakt betegnelse på forretningen (Forretningstype)	udskiftningsforretning Lagrett & sorenskriver
Deling av sameie, teigblanding eller begge deler	Sameie

Innmark, skog eller begge, evt. annet	skog
Referanse til kartkonduktør el. (profesjonell aktør)	
Referanse til kart	
Avstandsmål (måleenhet?)	
Areal på skifteområdet	
Måleenhet for Areal	
Beskrivelse av grenselinje	
Betegnelse på grensemerker	
Referanse til yttergrense	
Beskrivelse av bruksretter (eksempel vei, kvern, vann, ..) (Nye og gamle)	
Pålagte plikter som Gjerdehold, grøfting/drenering	
Delingsgrunnlag (skyld/bonitet/delenøkler)	
Materielle vurderinger (overtakelse av eiendom på bestemt tidspunkt, verdivurderinger, uthogst, ...)	
Beskrivelse av bygg	
Rydding/merking av grenser til fastsatt tid	
Lovhjemler i teksten inkl. referanse til 1821-loven	

Bestemmelser ved lovbrudd/regelbrudd	
Tvister/ uenigheter	
Opplysninger om saksgang	Saken har vært forsøkt for forligelses-commissionen først
Oppbygging/ struktur	
Oppmålingsmetode	
Annet	
Lenke til protokollen i Digitalarkivet	

Analyseskjema – protokoller 1821-loven

Sak. nr	86
Sted	Nordre Sunnmøre
Årstall	1854
Eksakt betegnelse på forretningen (Forretningstype)	udskiftningsforretning minnelig
Deling av sameie, teigblanding eller begge deler	Sameie
Innmark, skog eller begge, evt. annet	begge
Referanse til kartkonduktør el. (profesjonell aktør)	nei

Referanse til kart	nei
Avstandsmål (måleenhet?)	Stenger
Areal på skifteområdet	ukjent
Måleenhet for Areal	ikke nevnt
Beskrivelse av grenselinje	Merkestener, stedsnavn, himmelretninger, landemerker, elv og veier
Betegnelsen på grensemerker	merkestein
Referanse til yttergrense	nei
Beskrivelse av bruksretter (eksempel vei, kvern, vann, ..) (Nye og gamle)	Vei
Pålagte plikter som Gjerdehold, grøfting/drenering	Nei
Delingsgrunnlag (skyld/bonitet/delenøkler)	Skyld 
Materielle vurderinger (overtakelse av eiendom på bestemt tidspunkt, verdivurderinger, uthogst, ...)	Nei
Beskrivelse av bygg	Nei
Rydding/merking av grenser til fastsatt tid	Nei
Lovhjemler i teksten inkl. referanse til 1821-loven	Nei

Bestemmelser ved lovbrudd/regelbrudd	Nei
Tvister/ uenigheter	Nei
Opplysninger om saksgang	
Oppbygging/ struktur	<ul style="list-style-type: none"> - presentasjon av parter, gård og skyld - Beskrivelse av greneslinje - underskrifter
Oppmålingsmetode	“quadrat opmaaling”
Annet	Deling mellom far og sønn
Lenke til protokollen i Digitalarkivet	https://media.digitalarkivet.no/view/158937/121

Analyseskjema – protokoller 1821-loven

Sak. nr	87
Sted	Nordre Sunnmøre
Årstall	1854
Eksakt betegnelse på forretningen (Forretningstype)	udskiftningsforretning
Deling av sameie, teigblanding eller begge deler	sameie
Innmark, skog eller begge, evt. annet	begge

Referanse til kartkonduktør el. (profesjonell aktør)	nei
Referanse til kart	nei
Avstandsmål (måleenhet?)	Roder og Fod
Areal på skifteområdet	ukjent
Måleenhet for Areal	ikke nevnt
Beskrivelse av grenselinje	Grensen følger gjærder og elver som linje, merkestener, stedsnavn, himmelretninger
Betegnelsen på grensemerker	Merkestener
Referanse til yttergrense	nei
Beskrivelse av bruksretter (eksempel vei, kvern, vann, ..) (Nye og gamle)	vei, muld
Pålagte plikter som Gjerdehold, grøfting/drenering	nei
Delingsgrunnlag (skyld/bonitet/delenøkler)	skyld
Materielle vurderinger (overtakelse av eiendom på bestemt tidspunkt, verdivurderinger, uthogst, ...)	nei
Beskrivelse av bygg	nei
Rydding/merking av grenser til fastsatt tid	nei
Lovhjemler i teksten inkl. referanse til 1821-loven	nei
Bestemmelser ved lovbrudd/regelbrudd	nei

Tvister/ uenigheter	nei
Opplysninger om saksgang	
Oppbygging/ struktur	<ul style="list-style-type: none"> - presentasjon av gård, bruk, skyld og parter - Punktvis områdeinndeling, med grensebeskrivelse og tildeling til eiere - Anmerkninger/bestemmelser - uderskrifter
Oppmålingsmetode	samme metode som hoveavdelingsinndeling
Annet	
Lenke til protokollen i Digitalarkivet	https://media.digitalarkivet.no/view/158937/125

Analyseskjema – protokoller 1821-loven

Sak. nr	88
Sted	Nordre sunnmøre
Årstall	1848
Eksakt betegnelse på forretningen (Forretningstype)	udskiftning extraret - Laugrettsmend
Deling av sameie, teigblanding eller begge deler	sameie
Innmark, skog eller begge, evt. annet	innmark og skog

Referanse til kartkonduktør el. (profesjonell aktør)	nei
Referanse til kart	nei
Avstandsmål (måleenhet?)	Alen
Areal på skifteområdet	ukjent
Måleenhet for Areal	Roder, Fot
Beskrivelse av grenselinje	merkestein, Stedsnavn, bygninger, himmelretninger, trær, X i stein, jordfast steen,
Betegnelsen på grensemerker	mærkestein
Referanse til yttergrense	nei
Beskrivelse av bruksretter (eksempel vei, kvern, vann, ..) (Nye og gamle)	vei
Pålagte plikter som Gjerdehold, grøfting/drenering	gjærde
Delingsgrunnlag (skyld/bonitet/delenøkler)	ukjent
Materielle vurderinger (overtakelse av eiendom på bestemt tidspunkt, verdivurderinger, uthogst, ...)	nei
Beskrivelse av bygg	nei
Rydding/merking av grenser til fastsatt tid	nei
Lovhjemler i teksten inkl. referanse til 1821-loven	nei

Bestemmelser ved lovbrudd/regelbrudd	nei
Tvister/ uenigheter	nei
Opplysninger om saksgang	
Oppbygging/ struktur	<ul style="list-style-type: none"> - Presentasjon av Gård og parter - tildeling av åker-teiger - underskrifter <p>* første del av utskiftningen foregår 1848</p> <p>* andre del i 1849</p> <ul style="list-style-type: none"> - Tildeling av flere teiger - bestemmelser - underskrifter
Oppmålingsmetode	
Annet	se nr 90
Lenke til protokollen i Digitalarkivet	https://media.digitalarkivet.no/view/158936/10

Analyseskjema – protokoller 1821-loven

Sak. nr	89
Sted	Nordre sunnmøre
Årstall	1846
Eksakt betegnelse på forretningen (Forretningstype)	udskiftningsforretning minnelig
Deling av sameie, teigblanding eller begge deler	sameie

Innmark, skog eller begge, evt. annet	begge
Referanse til kartkonduktør el. (profesjonell aktør)	nei
Referanse til kart	nei
Avstandsmål (måleenhet?)	Alen
Areal på skifteområdet	ukjent
Måleenhet for Areal	ikke nevnt
Beskrivelse av grenselinje	Nummererte merkesteiner, med beskrivelser ut fra himmelretninger, stedsnavn, landemerker, naboeiendommer,
Betegnelse på grensemerker	merkestein
Referanse til yttergrense	Ja
Beskrivelse av bruksretter (eksempel vei, kvern, vann, ..) (Nye og gamle)	nei
Pålagte plikter som Gjerdehold, grøfting/drenering	nei
Delingsgrunnlag (skyld/bonitet/delenøkler)	delenøkkel
Materielle vurderinger (overtakelse av eiendom på bestemt tidspunkt, verdivurderinger, uthogst, ...)	nei
Beskrivelse av bygg	Nei
Rydding/merking av grenser til fastsatt tid	Nei
Lovhjemler i teksten inkl. referanse til 1821-	Nei

loven	
Bestemmelser ved lovbrudd/regelbrudd	Nei
Tvister/ uenigheter	Nei
Opplysninger om saksgang	
Oppbygging/ struktur	<ul style="list-style-type: none"> - Presentasjon av gården og oppsidderne - yttergrenser - grensebeskrivelse med tildeling til eiere - bestemmelser - underskrifter
Oppmålingsmetode	
Annet	
Lenke til protokollen i Digitalarkivet	https://media.digitalarkivet.no/view/158936/19

Analyseskjema – protokoller 1821-loven

Sak. nr	90
Sted	Nordre sunnmøre
Årstall	1841
Eksakt betegnelse på forretningen (Forretningstype)	udskiftningsforretning extraret -
Deling av sameie, teigblanding eller begge	sameie

deler	
Innmark, skog eller begge, evt. annet	innmark
Referanse til kartkonduktør el. (profesjonell aktør)	nei
Referanse til kart	nei
Avstandsmål (måleenhet?)	stenger og fod
Areal på skifteområdet	2104 KvRoder og 50 tommer?
Måleenhet for Areal	Roder, fot og tommer
Beskrivelse av grenselinje	merkesteene, "skore" i jordfast steen
Betegnelse på grensemerker	merkesteene, delesteene
Referanse til yttergrense	nei, men en grundig måling av arealet er åpenbart gjennomført
Beskrivelse av bruksretter (eksempel vei, kvern, vann, ..) (Nye og gamle)	muld
Pålagte plikter som Gjerdehold, grøfting/drenering	nei
Delingsgrunnlag (skyld/bonitet/delenøkler)	usikkert
Materielle vurderinger (overtakelse av eiendom på bestemt tidspunkt, verdivurderinger, uthogst, ...)	Nei
Beskrivelse av bygg	Nei
Rydding/merking av grenser til fastsatt tid	Nei

Lovhjemler i teksten inkl. referanse til 1821-loven	Nei
Bestemmelser ved lovbrudd/regelbrudd	Nei
Tvister/ uenigheter	Nei
Opplysninger om saksgang	
Oppbygging/ struktur	<ul style="list-style-type: none"> - presentasjon av gård, skyld og parter - Gjennomgang av arealet som skiftes, med målte størrelser - Grensebeskrivelser med tildeling av åker til eiere - underskrifter i første deel <p>* engelandet skifte året etter</p> <ul style="list-style-type: none"> - Deling av mere åker og eng - bestemmelser (spesielt rundt veibruk) - underskrifter
Oppmålingsmetode	
Annet	<p>extraret - har ikke med alt av rettsprosessen? starter i session 7?</p> <ul style="list-style-type: none"> - Det har vært en utskiftning i 1832. - 5 alen stang - merkesteene i første del, delesteene i andre del?
Lenke til protokollen i Digitalarkivet	https://media.digitalarkivet.no/view/158936/23

Analyseskjema – protokoller 1821-loven

Sak. nr	91
Sted	Nordre sunnmøre
Årstall	1850
Eksakt betegnelse på forretningen (Forretningstype)	udskiftning
Deling av sameie, teigblanding eller begge deler	teigblanding
Innmark, skog eller begge, evt. annet	innmark
Referanse til kartkonduktør el. (profesjonell aktør)	nei
Referanse til kart	nei
Avstandsmål (måleenhet?)	nei
Areal på skifteområdet	ukjent
Måleenhet for Areal	Roder
Beskrivelse av grenselinje	Grenser beskrives med merkestener, stedsnavn, himmelretninger, landemerker og i forhold til andre grenser og teiger.
Betegnelse på grensemerker	Merkesteener
Referanse til yttergrense	ja
Beskrivelse av bruksretter (eksempel vei, kvern, vann, ..) (Nye og gamle)	vei
Pålagte plikter som Gjerdehold, grøfting/drenering	Nei

Delingsgrunnlag (skyld/bonitet/delenøkler)	skyld
Materielle vurderinger (overtakelse av eiendom på bestemt tidspunkt, verdivurderinger, uthogst, ...)	Nei
Beskrivelse av bygg	Nei
Rydding/merking av grenser til fastsatt tid	Nei
Lovhjemler i teksten inkl. referanse til 1821-loven	Nei
Bestemmelser ved lovbrudd/regelbrudd	Nei
Tvister/ uenigheter	Nei
Opplysninger om saksgang	
Oppbygging/ struktur	<ul style="list-style-type: none"> - Presentasjon av gård og hva som skal skiftes - yttergrenser - Tildeling av teiger til hver av brukerne etter tur, med grensebeskrivelser. - bestemmelser - underskrifter
Oppmålingsmetode	
Annet	
Lenke til protokollen i Digitalarkivet	https://media.digitalarkivet.no/view/158936/65

Analyseskjema – protokoller 1821-loven

Sak. nr	92
Sted	Nordre sunnmøre
Årstall	1849
Eksakt betegnelse på forretningen (Forretningstype)	udskifning forligelses commission
Deling av sameie, teigblanding eller begge deler	
Innmark, skog eller begge, evt. annet	innmark
Referanse til kartkonduktør el. (profesjonell aktør)	nei
Referanse til kart	nei
Avstandsmål (måleenhet?)	Alen, Stang, roder & fot
Areal på skifteområdet	nei
Måleenhet for Areal	nei
Beskrivelse av grenselinje	merkesteiner, stedsnavn, himmelretninger, landemerker, andre grenser/teiger, veier
Betegnelse på grensemerker	merkesteiner
Referanse til yttergrense	ja
Beskrivelse av bruksretter (eksempel vei, kvern, vann, ..) (Nye og gamle)	vei
Pålagte plikter som Gjerdehold, grøfting/drenering	nei

Delingsgrunnlag (skyld/bonitet/delenøkler)	delenøkler
Materielle vurderinger (overtakelse av eiendom på bestemt tidspunkt, verdivurderinger, uthogst, ...)	nei
Beskrivelse av bygg	Nei
Rydding/merking av grenser til fastsatt tid	Nei
Lovhjemler i teksten inkl. referanse til 1821-loven	Nei
Bestemmelser ved lovbrudd/regelbrudd	Nei
Tvister/ uenigheter	Nei
Opplysninger om saksgang	
Oppbygging/ struktur	<ul style="list-style-type: none"> - Presentasjon av gård, skyld, parter - yttergrenser - grense/teig beskrivelser - tildeling av stykker, med flere detaljer rundt spesifikke grenser - fordeling av "Quitler" - anmerkninger/bestemmelser - underskrifter
Oppmålingsmetode	Stang paa 5 Alen, der udgjør en Rode.
Annet	Stang = Rode?
Lenke til protokollen i Digitalarkivet	https://media.digitalarkivet.no/view/158936/80

Analyseskjema – protokoller 1821-loven

Sak. nr	93
Sted	Nordre sunnmøre
Årstall	1847
Eksakt betegnelse på forretningen (Forretningstype)	udskiftningsforretning minnelig
Deling av sameie, teigblanding eller begge deler	teigblanding
Innmark, skog eller begge, evt. annet	begge
Referanse til kartkonduktør el. (profesjonell aktør)	nei
Referanse til kart	nei
Avstandsmål (måleenhet?)	nei
Areal på skifteområdet	nei
Måleenhet for Areal	nei
Beskrivelse av grenselinje	Merkestene, himmelretninger, stedsnavn, landemerker, bygg,
Betegnelse på grensemerker	merkestene
Referanse til yttergrense	Ja
Beskrivelse av bruksretter (eksempel vei, kvern, vann, ..) (Nye og gamle)	nei
Pålagte plikter som Gjerdehold, grøfting/drenering	bro-vedlikehold

Delingsgrunnlag (skyld/bonitet/delenøkler)	ukjent
Materielle vurderinger (overtakelse av eiendom på bestemt tidspunkt, verdivurderinger, uthogst, ...)	nei
Beskrivelse av bygg	nei
Rydding/merking av grenser til fastsatt tid	Nei
Lovhjemler i teksten inkl. referanse til 1821-loven	nei
Bestemmelser ved lovbrudd/regelbrudd	nei
Tvister/ uenigheter	nei
Opplysninger om saksgang	
Oppbygging/ struktur	<ul style="list-style-type: none"> - Presentasjon av gård, parter - yttergrenser - grenselinjer med tildeling - bestemmelser/anmerkninger - underskrifter
Oppmålingsmetode	
Annet	
Lenke til protokollen i Digitalarkivet	https://media.digitalarkivet.no/view/158936/92

Analyseskjema – protokoller 1821-loven

Sak. nr	98
Sted	N. Sunnmøre
Årstall	1849
Eksakt betegnelse på forretningen (Forretningstype)	udskiftning minnelig
Deling av sameie, teigblanding eller begge deler	sameie
Innmark, skog eller begge, evt. annet	innmark og skog
Referanse til kartkonduktør el. (profesjonell aktør)	nei
Referanse til kart	nei
Avstandsmål (måleenhet?)	roder
Areal på skifteområdet	ukjent
Måleenhet for Areal	ikke nevnt
Beskrivelse av grenselinje	steiner, himmelretninger, bygg, stedsnavn, landemerker,
Betegnelse på grensemerker	merkestein
Referanse til yttergrense	nei
Beskrivelse av bruksretter (eksempel vei, kvern, vann, ..) (Nye og gamle)	nei
Pålagte plikter som Gjerdehold, grøfting/drenering	nei
Delingsgrunnlag	delenøkkel

(skyld/bonitet/delenøkler)	
Materielle vurderinger (overtakelse av eiendom på bestemt tidspunkt, verdivurderinger, uthogst, ...)	nei
Beskrivelse av bygg	nei
Rydding/merking av grenser til fastsatt tid	nei
Lovhjemler i teksten inkl. referanse til 1821-loven	nei
Bestemmelser ved lovbrudd/regelbrudd	nei
Tvister/ uenigheter	nei
Opplysninger om saksgang	
Oppbygging/ struktur	<ul style="list-style-type: none"> - presentasjon av gård, parter, delenøkkel og tidligere sak - punktvis grensebeskrivelse med tildeling - anmerkninger - underskrifter
Oppmålingsmetode	
Annet	
Lenke til protokollen i Digitalarkivet	https://media.digitalarkivet.no/view/158936/122

Analyseskjema – protokoller 1821-loven

Sak. nr	99
---------	----

Sted	N. Sunnmøre
Årstall	1846
Eksakt betegnelse på forretningen (Forretningstype)	udskiftning minnelig
Deling av sameie, teigblanding eller begge deler	-
Innmark, skog eller begge, evt. annet	innmark
Referanse til kartkonduktør el. (profesjonell aktør)	nei
Referanse til kart	nei
Avstandsmål (måleenhet?)	stang og fot
Areal på skifteområdet	Ukjent
Måleenhet for Areal	ikke nevnt
Beskrivelse av grenselinje	skilesteen, himmelretninger, mange målte lenger i stang og fot, stedsnavn
Betegnelse på grensemerker	skliestein, merkesteen
Referanse til yttergrense	Ja
Beskrivelse av bruksretter (eksempel vei, kvern, vann, ..) (Nye og gamle)	Nei
Pålagte plikter som Gjerdehold, grøfting/drenering	Nei
Delingsgrunnlag (skyld/bonitet/delenøkler)	skyld

Materielle vurderinger (overtakelse av eiendom på bestemt tidspunkt, verdivurderinger, uthogst, ...)	Nei
Beskrivelse av bygg	Nei
Rydding/merking av grenser til fastsatt tid	nei
Lovhjemler i teksten inkl. referanse til 1821-loven	nei
Bestemmelser ved lovbrudd/regelbrudd	nei
Tvister/ uenigheter	nei
Opplysninger om saksgang	
Oppbygging/ struktur	<ul style="list-style-type: none"> - presentasjon av gård, brukere og skyld - yttergrenser - grensebeskrivelser med tildeling - anmerkninger - underskirfter
Oppmålingsmetode	<p>etter Jordskyld. - Gaarden er maalt med en Stang paa 5 Alen, afdeelt i 10 Fod og atter i 10 Tom. Gaarden Bjersted Indbøe</p>
Annet	
Lenke til protokollen i Digitalarkivet	https://media.digitalarkivet.no/view/158935/8

Analyseskjema – protokoller 1821-loven

Sak. nr	100
---------	-----

Sted	N. Sunnmøre
Årstall	1841
Eksakt betegnelse på forretningen (Forretningstype)	udskiftning Sorenskriver?
Deling av sameie, teigblanding eller begge deler	sameie
Innmark, skog eller begge, evt. annet	begge
Referanse til kartkonduktør el. (profesjonell aktør)	nei
Referanse til kart	nei
Avstandsmål (måleenhet?)	Favn, Alen
Areal på skifteområdet	ukjent
Måleenhet for Areal	ikke nevnt
Beskrivelse av grenselinje	deler ut andeler i områder heller enn å beskrive grenser og teiger.
Betegnelse på grensemerker	^
Referanse til yttergrense	nei
Beskrivelse av bruksretter (eksempel vei, kvern, vann, ..) (Nye og gamle)	nei
Pålagte plikter som Gjerdehold, grøfting/drenering	nei
Delingsgrunnlag (skyld/bonitet/delenøkler)	delenøkkel/andel

Materielle vurderinger (overtakelse av eiendom på bestemt tidspunkt, verdivurderinger, uthogst, ...)	nei
Beskrivelse av bygg	nei
Rydding/merking av grenser til fastsatt tid	nei
Lovhjemler i teksten inkl. referanse til 1821-loven	nei
Bestemmelser ved lovbrudd/regelbrudd	nei
Tvister/ uenigheter	ja, tang og tare
Opplysninger om saksgang	
Oppbygging/ struktur	<ul style="list-style-type: none"> - Presentasjon av gård - deling av teiger med tildeling til eiere -
Oppmålingsmetode	
Annet	En kontinuering av tidligere begynt utskifting.
Lenke til protokollen i Digitalarkivet	https://media.digitalarkivet.no/view/158935/11

Analyseskjema – protokoller 1821-loven

Sak. nr	102
Sted	N. Sunnmøre

Årstall	1848
Eksakt betegnelse på forretningen (Forretningstype)	udskiftning minnelig
Deling av sameie, teigblanding eller begge deler	sameie
Innmark, skog eller begge, evt. annet	begge
Referanse til kartkonduktør el. (profesjonell aktør)	nei
Referanse til kart	nei
Avstandsmål (måleenhet?)	Stenger
Areal på skifteområdet	ukjent
Måleenhet for Areal	ikke nevnt
Beskrivelse av grenselinje	Grenselinjer beskrives med avstander målt med stang, himmelretninger og stedsnavn, stener, jordfaste stener med kors, trær med kors,
Betegnelse på grensemerker	merkestein
Referanse til yttergrense	ja
Beskrivelse av bruksretter (eksempel vei, kvern, vann, ..) (Nye og gamle)	nei
Pålagte plikter som Gjerdehold, grøfting/drenering	nei
Delingsgrunnlag (skyld/bonitet/delenøkler)	delenøkkel

Materielle vurderinger (overtakelse av eiendom på bestemt tidspunkt, verdivurderinger, uthogst, ...)	nei
Beskrivelse av bygg	nei
Rydding/merking av grenser til fastsatt tid	nei
Lovhjemler i teksten inkl. referanse til 1821-loven	nei
Bestemmelser ved lovbrudd/regelbrudd	nei
Tvister/ uenigheter	nei
Opplysninger om saksgang	
Oppbygging/ struktur	<ul style="list-style-type: none"> - Presentasjon av gård, eiere, skyld, - yttergrenser - teig/grense beskrivelser for hver eier (innmark) - Deling av skog - underskrifter
Oppmålingsmetode	<p style="background-color: #ffffcc; padding: 2px;">Stykker som skee kunde. - Den Stene som bructes ved Gaardens Opmaaling har en Længde af 5 Alen. Førreud nogen Opmaalinger eller ...</p>
Annet	
Lenke til protokollen i Digitalarkivet	https://media.digitalarkivet.no/view/158935/62

Analyseskjema – protokoller 1821-loven

Sak. nr	104
Sted	n. Sunnmøre

Årstall	1847
Eksakt betegnelse på forretningen (Forretningstype)	udskiftningsforretning minnelig
Deling av sameie, teigblanding eller begge deler	sameie
Innmark, skog eller begge, evt. annet	begge
Referanse til kartkonduktør el. (profesjonell aktør)	nei
Referanse til kart	nei
Avstandsmål (måleenhet?)	nei
Areal på skifteområdet	ukjent
Måleenhet for Areal	Stenger, Roder
Beskrivelse av grenselinje	Teigvis grensebeskrivelse, med areal, himmelretninger og stedsnavn
Betegnelse på grensemerker	
Referanse til yttergrense	Ja
Beskrivelse av bruksretter (eksempel vei, kvern, vann, ..) (Nye og gamle)	nei
Pålagte plikter som Gjerdehold, grøfting/drenering	nei
Delingsgrunnlag (skyld/bonitet/delenøkler)	delenøkkel
Materielle vurderinger (overtakelse av eiendom på bestemt tidspunkt,	Ja

verdivurderinger, uthogst, ...	
Beskrivelse av bygg	nei
Rydding/merking av grenser til fastsatt tid	nei
Lovhjemler i teksten inkl. referanse til 1821-loven	nei
Bestemmelser ved lovbrudd/regelbrudd	nei
Tvister/ uenigheter	nei
Opplysninger om saksgang	
Oppbygging/ struktur	<ul style="list-style-type: none"> - presentasjon av gård og oppsiddere med - yttergrense - Punktvis tildeling av teiger, med grensebeskrivelser og areal (åker og eng - Tildeling av skogslåtter - bestemmelser /anmerkninger - underskrifter -
Oppmålingsmetode	indhold af 999 <input type="checkbox"/> Stænger, hver Stang 5 Alen.
Annet	
Lenke til protokollen i Digitalarkivet	https://media.digitalarkivet.no/view/158935/79

Analyseskjema – protokoller 1821-loven

Sak. nr	105
---------	-----

Sted	N. Sunnmøre
Årstall	1847
Eksakt betegnelse på forretningen (Forretningstype)	udskiftning minnelig
Deling av sameie, teigblanding eller begge deler	sameie
Innmark, skog eller begge, evt. annet	begge
Referanse til kartkonduktør el. (profesjonell aktør)	Nei
Referanse til kart	Nei
Avstandsmål (måleenhet?)	Roder længde af 14 ^o , i en Strækning af 18 ^o ,?
Areal på skifteområdet	ukjent
Måleenhet for Areal	ikke nevnt
Beskrivelse av grenselinje	merkestein, jordfast stein, noen målte avstander, himmelretninger, vei, landemerker, andre teiger/grenser, stedsnavn
Betegnelse på grensemerker	merkestein
Referanse til yttergrense	nei
Beskrivelse av bruksretter (eksempel vei, kvern, vann, ..) (Nye og gamle)	Nei
Pålagte plikter som Gjerdehold, grøfting/drenering	Nei

Delingsgrunnlag (skyld/bonitet/delenøkler)	Delenøkkel
Materielle vurderinger (overtakelse av eiendom på bestemt tidspunkt, verdivurderinger, uthogst, ...)	nei
Beskrivelse av bygg	nei
Rydding/merking av grenser til fastsatt tid	nei
Lovhjemler i teksten inkl. referanse til 1821-loven	nei
Bestemmelser ved lovbrudd/regelbrudd	nei
Tvister/ uenigheter	nei
Opplysninger om saksgang	
Oppbygging/ struktur	<ul style="list-style-type: none"> - Presentasjon av gård, skyld og sak - Teigvis grensebeskrivelse med tildeling til eier - underskrifter
Oppmålingsmetode	
Annet	
Lenke til protokollen i Digitalarkivet	https://media.digitalarkivet.no/view/158935/91

Analyseskjema – protokoller 1821-loven

Sak. nr	106
---------	-----

Sted	N. Sunnmøre
Årstall	1845
Eksakt betegnelse på forretningen (Forretningstype)	udskiftning minnelig
Deling av sameie, teigblanding eller begge deler	sameie
Innmark, skog eller begge, evt. annet	innmark
Referanse til kartkonduktør el. (profesjonell aktør)	nei
Referanse til kart	nei
Avstandsmål (måleenhet?)	nei
Areal på skifteområdet	ukjent
Måleenhet for Areal	ikke nevnt
Beskrivelse av grenselinje	Merkestene, himmelretning, vei, store trær, landemerker
Betegnelse på grensemerker	mærkesteene
Referanse til yttergrense	ja
Beskrivelse av bruksretter (eksempel vei, kvern, vann, ..) (Nye og gamle)	Nei
Pålagte plikter som Gjerdehold, grøfting/drenering	Nei
Delingsgrunnlag (skyld/bonitet/delenøkler)	ukjent

Materielle vurderinger (overtakelse av eiendom på bestemt tidspunkt, verdivurderinger, uthogst, ...)	Nei
Beskrivelse av bygg	nei
Rydding/merking av grenser til fastsatt tid	nei
Lovhjemler i teksten inkl. referanse til 1821-loven	Nei
Bestemmelser ved lovbrudd/regelbrudd	Nei
Tvister/ uenigheter	nei
Opplysninger om saksgang	
Oppbygging/ struktur	<ul style="list-style-type: none"> - Presentasjon av oppsiddere, gård, skyld, - beskrivelse av delelinjer - yttergrense - underskrifter
Oppmålingsmetode	
Annet	
Lenke til protokollen i Digitalarkivet	https://media.digitalarkivet.no/view/158934/2

Analyseskjema – protokoller 1821-loven

Sak. nr	108
Sted	Tune

Årstall	1835
Eksakt betegnelse på forretningen (Forretningstype)	udskiftningsforretning
Deling av sameie, teigblanding eller begge deler	-
Innmark, skog eller begge, evt. annet	begge
Referanse til kartkonduktør el. (profesjonell aktør)	Nei
Referanse til kart	Nei
Avstandsmål (måleenhet?)	Nei
Areal på skifteområdet	Nei
Måleenhet for Areal	Nei
Beskrivelse av grenselinje	himmelretninger, X i fjell, X i tre, røys, stedsnavn, andre grenser/teiger
Betegnelse på grensemerker	
Referanse til yttergrense	Nei
Beskrivelse av bruksretter (eksempel vei, kvern, vann, ..) (Nye og gamle)	Nei
Pålagte plikter som Gjerdehold, grøfting/drenering	Nei
Delingsgrunnlag (skyld/bonitet/delenøkler)	Nei
Materielle vurderinger (overtakelse av eiendom på bestemt tidspunkt,	Nei

verdivurderinger, uthogst, ...	
Beskrivelse av bygg	Nei
Rydding/merking av grenser til fastsatt tid	Nei
Lovhjemler i teksten inkl. referanse til 1821-loven	Nei
Bestemmelser ved lovbrudd/regelbrudd	Nei
Tvister/ uenigheter	Nei
Opplysninger om saksgang	
Oppbygging/ struktur	<ul style="list-style-type: none"> - Presentasjon av gård, bakgrunn for sak, - beskrivelse av delelinjer - underskrifter
Oppmålingsmetode	
Annet	
Lenke til protokollen i Digitalarkivet	https://media.digitalarkivet.no/view/38528/195

Analyseskjema – protokoller 1821-loven

Sak. nr	109
Sted	Tune
Årstall	1852

Eksakt betegnelse på forretningen (Forretningstype)	Delingsforretning Lagmannsrett
Deling av sameie, teigblanding eller begge deler	sameie
Innmark, skog eller begge, evt. annet	begge
Referanse til kartkonduktør el. (profesjonell aktør)	nei
Referanse til kart	nei
Avstandsmål (måleenhet?)	nei
Areal på skifteområdet	nei
Måleenhet for Areal	nei
Beskrivelse av grenselinje	"X i jorden", X i trær, X i berg, X i jordfast steen, himmelretninger, veier, landemerker,
Betegnelse på grensemerker	-
Referanse til yttergrense	Nei
Beskrivelse av bruksretter (eksempel vei, kvern, vann, ..) (Nye og gamle)	nei
Pålagte plikter som Gjerdehold, grøfting/drenering	Nei
Delingsgrunnlag (skyld/bonitet/delenøkler)	delenøkkel
Materielle vurderinger (overtakelse av eiendom på bestemt tidspunkt, verdivurderinger, uthogst, ...)	nei

Beskrivelse av bygg	nei
Rydding/merking av grenser til fastsatt tid	nei
Lovhjemler i teksten inkl. referanse til 1821-loven	nei
Bestemmelser ved lovbrudd/regelbrudd	nei
Tvister/ uenigheter	nei
Opplysninger om saksgang	
Oppbygging/ struktur	<ul style="list-style-type: none"> - presentasjon av gård, skyld, eiere og bakgrunn for saken - Beskrivelse av delelinjer - Bestemmelse om skyld - underskrifter
Oppmålingsmetode	
Annet	
Lenke til protokollen i Digitalarkivet	https://media.digitalarkivet.no/view/38528/378

Analyseskjema – protokoller 1821-loven

Sak. nr	110
Sted	Eidsvoll
Årstall	1846
Eksakt betegnelse på forretningen (Forretningstype)	Retsforlig

	Lagmansretten
Deling av sameie, teigblanding eller begge deler	sameie
Innmark, skog eller begge, evt. annet	innmark
Referanse til kartkonduktør el. (profesjonell aktør)	nei
Referanse til kart	nei
Avstandsmål (måleenhet?)	nei
Areal på skifteområdet	nei
Måleenhet for Areal	nei
Beskrivelse av grenselinje	landemerker, bygg, himmelretning
Betegnelse på grensemerker	
Referanse til yttergrense	nei
Beskrivelse av bruksretter (eksempel vei, kvern, vann, ..) (Nye og gamle)	vei
Pålagte plikter som Gjerdehold, grøfting/drenering	Gjerdehold
Delingsgrunnlag (skyld/bonitet/delenøkler)	ukjent
Materielle vurderinger (overtakelse av eiendom på bestemt tidspunkt, verdivurderinger, uthogst, ...)	nei
Beskrivelse av bygg	nei

Rydding/merking av grenser til fastsatt tid	Ja E. Af Gjørderne opfører og fremdeles vedligeholder Ole Larsen det paa Nødgaarden og Hans Jacob Olsen det paa Tomgaarden med tilhørende Grindstolpe, alt inden 1 ^o Juni 1847. Paa Nødgaarden
Lovhjemler i teksten inkl. referanse til 1821-loven	Nei
Bestemmelser ved lovbrudd/regelbrudd	Nei
Tvister/ uenigheter	Nei
Opplysninger om saksgang	
Oppbygging/ struktur	<ul style="list-style-type: none"> - Presentasjon av gård og retten - Punktvis forlik med grensebeskrivelse og bestemmelser - underskrifter
Oppmålingsmetode	
Annet	
Lenke til protokollen i Digitalarkivet	https://media.digitalarkivet.no/view/38528/473

Analyseskjema – protokoller 1821-loven

Sak. nr	112
Sted	Heggen og Frøland
Årstall	1845
Eksakt betegnelse på forretningen	Aastedsforretning?

(Forretningstype)	rett
Deling av sameie, teigblanding eller begge deler	sameie
Innmark, skog eller begge, evt. annet	udmark
Referanse til kartkonduktør el. (profesjonell aktør)	Nei
Referanse til kart	Nei
Avstandsmål (måleenhet?)	Nei
Areal på skifteområdet	Nei
Måleenhet for Areal	Nei
Beskrivelse av grenselinje	“X hug i jord”, stake, X i tre, himmelretninger, stedsnavn
Betegnelse på grensemerker	Nei
Referanse til yttergrense	ja
Beskrivelse av bruksretter (eksempel vei, kvern, vann, ..) (Nye og gamle)	vei
Pålagte plikter som Gjerdehold, grøfting/drenering	Nei
Delingsgrunnlag (skyld/bonitet/delenøkler)	Delenøkkel
Materielle vurderinger (overtakelse av eiendom på bestemt tidspunkt, verdivurderinger, uthogst, ...)	Ja, hogst
Beskrivelse av bygg	Nei

Rydding/merking av grenser til fastsatt tid	Nei
Lovhjemler i teksten inkl. referanse til 1821-loven	Ja
Bestemmelser ved lovbrudd/regelbrudd	Nei
Tvister/ uenigheter	Nei
Opplysninger om saksgang	
Oppbygging/ struktur	<ul style="list-style-type: none"> - Presentasjon av gård, eiere, rettens medlemmer, skyld - yttergrense - grensebeskrivelse - bestemmelser - underskrifter
Oppmålingsmetode	
Annet	
Lenke til protokollen i Digitalarkivet	https://media.digitalarkivet.no/view/38527/232

Analyseskjema – protokoller 1821-loven

Sak. nr	113
Sted	Rakkestad
Årstall	1842
Eksakt betegnelse på forretningen (Forretningstype)	udskiftningsforretning rett

Deling av sameie, teigblanding eller begge deler	sameie
Innmark, skog eller begge, evt. annet	skog
Referanse til kartkonduktør el. (profesjonell aktør)	nei
Referanse til kart	nei
Avstandsmål (måleenhet?)	nei
Areal på skifteområdet	nei
Måleenhet for Areal	nei
Beskrivelse av grenselinje	X i tre, Røys, stedsnavn, himmelretninger,
Betegnelse på grensemerker	
Referanse til yttergrense	ja
Beskrivelse av bruksretter (eksempel vei, kvern, vann, ..) (Nye og gamle)	nei
Pålagte plikter som Gjerdehold, grøfting/drenering	nei
Delingsgrunnlag (skyld/bonitet/delenøkler)	skyld
Materielle vurderinger (overtakelse av eiendom på bestemt tidspunkt, verdivurderinger, uthogst, ...)	nei
Beskrivelse av bygg	nei
Rydding/merking av grenser til fastsatt tid	nei

Lovhjemler i teksten inkl. referanse til 1821-loven	nei
Bestemmelser ved lovbrudd/regelbrudd	nei
Tvister/ uenigheter	nei
Opplysninger om saksgang	
Oppbygging/ struktur	<ul style="list-style-type: none"> - presentasjon av gård, og retten med dens medlemmer - teigvis grensebeskrivelse med tildeling til eier - underskrifter
Oppmålingsmetode	
Annet	Se 111 side 9
Lenke til protokollen i Digitalarkivet	https://media.digitalarkivet.no/view/38526/327

Analyseskjema – protokoller 1821-loven

Sak. nr	114
Sted	Rakkestad
Årstall	1851
Eksakt betegnelse på forretningen (Forretningstype)	udskiftningsforretning rett

Deling av sameie, teigblanding eller begge deler	sameie
Innmark, skog eller begge, evt. annet	udmark
Referanse til kartkonduktør el. (profesjonell aktør)	nei
Referanse til kart	nei
Avstandsmål (måleenhet?)	nei
Areal på skifteområdet	nei
Måleenhet for Areal	nei
Beskrivelse av grenselinje	
Betegnelse på grensemerker	
Referanse til yttergrense	
Beskrivelse av bruksretter (eksempel vei, kvern, vann, ..) (Nye og gamle)	
Pålagte plikter som Gjerdehold, grøfting/drenering	
Delingsgrunnlag (skyld/bonitet/delenøkler)	skyld
Materielle vurderinger (overtakelse av eiendom på bestemt tidspunkt, verdivurderinger, uthogst, ...)	
Beskrivelse av bygg	
Rydding/merking av grenser til fastsatt tid	

Lovhjemler i teksten inkl. referanse til 1821-loven	Ja
Bestemmelser ved lovbrudd/regelbrudd	
Tvister/ uenigheter	ja
Opplysninger om saksgang	
Oppbygging/ struktur	<ul style="list-style-type: none"> - Presentasjon av gård og rett og sak - gjennomgang av skyld - forsøk på minnelig overenskomst -
Oppmålingsmetode	
Annet	<p>Dokumentet inneholder et forsøk på å oppnå en minnelig løsning hos retten, når dette ikke går, blir det bestemt at forretningen skal utsettes til neste år, som er med beleilig for retten.</p> <p>se 111 se 113</p>
Lenke til protokollen i Digitalarkivet	https://media.digitalarkivet.no/view/38526/331

Analyseskjema – protokoller 1821-loven

Sak. nr	115
Sted	Rakkestad
Årstall	1832

Eksakt betegnelse på forretningen (Forretningstype)	udskiftningsag rett
Deling av sameie, teigblanding eller begge deler	sameie
Innmark, skog eller begge, evt. annet	jord og skog
Referanse til kartkonduktør el. (profesjonell aktør)	Nei
Referanse til kart	Nei
Avstandsmål (måleenhet?)	Nei
Areal på skifteområdet	Nei
Måleenhet for Areal	Nei
Beskrivelse av grenselinje	Nei
Betegnelse på grensemerker	
Referanse til yttergrense	Nei
Beskrivelse av bruksretter (eksempel vei, kvern, vann, ..) (Nye og gamle)	vei
Pålagte plikter som Gjerdehold, grøfting/drenering	vei
Delingsgrunnlag (skyld/bonitet/delenøkler)	ukjent
Materielle vurderinger (overtakelse av eiendom på bestemt tidspunkt, verdivurderinger, uthogst, ...)	nei
Beskrivelse av bygg	Nei

Rydding/merking av grenser til fastsatt tid	Nei
Lovhjemler i teksten inkl. referanse til 1821-loven	ja, § 7
Bestemmelser ved lovbrudd/regelbrudd	Nei
Tvister/ uenigheter	Nei
Opplysninger om saksgang	
Oppbygging/ struktur	<ul style="list-style-type: none"> - presentasjon av gård og rett - bestemmelser: <ul style="list-style-type: none"> - delemarker - dele alt av skog, mark, havn - veioppsettelse - -
Oppmålingsmetode	
Annet	<p>tungvint struktur, mange små deler satt sammen.</p> <p>“delingen” går ut på å merke opp allerede bestemte grenser.</p>
Lenke til protokollen i Digitalarkivet	https://media.digitalarkivet.no/view/38525/82

Analyseskjema – protokoller 1821-loven

Sak. nr	116
Sted	Nes- Norderhov

Årstall	1822
Eksakt betegnelse på forretningen (Forretningstype)	<p>Forlangende en Caarforretning foretaget</p> <p>feilstaving av caartforetning?</p> <p>kart er konsekvent stavet "caart" i resten av dokumentet</p>
Deling av sameie, teigblanding eller begge deler	sameie
Innmark, skog eller begge, evt. annet	skov
Referanse til kartkonduktør el. (profesjonell aktør)	<p>J. Braag.- R. Bersund</p> <p>J. Braag.- ?</p> <p>referer ikke til noen tegner i teksten, men J. Braag fremstår som forfatter</p>
Referanse til kart	<p>for at opmaale og Caartere en til denne Gaard</p> <p>Som SOM Caartvidner</p>
Avstandsmål (måleenhet?)	nei
Areal på skifteområdet	nei
Måleenhet for Areal	nei
Beskrivelse av grenselinje	X i trær, "blinkede trær", landemerker,
Betegnelse på grensemerker	
Referanse til yttergrense	Ja
Beskrivelse av bruksretter (eksempel vei,	nei

kvern, vann, ..) (Nye og gamle)	
Pålagte plikter som Gjerdehold, grøfting/drenering	nei
Delingsgrunnlag (skyld/bonitet/delenøkler)	skyld
Materielle vurderinger (overtakelse av eiendom på bestemt tidspunkt, verdivurderinger, uthogst, ...	Nei
Beskrivelse av bygg	nei
Rydding/merking av grenser til fastsatt tid	nei
Lovhjemler i teksten inkl. referanse til 1821- loven	ja? side 4, årstall mangler
Bestemmelser ved lovbrudd/regelbrudd	nei
Tvister/ uenigheter	ja
Opplysninger om saksgang	
Oppbygging/ struktur	<ul style="list-style-type: none"> - presentasjon av parter, gård - yttergrenser - forsettelse av forretning - vising av kart, med forklaring av Litra - protest fra fogden - gjennomgang av skyld ● selve delingen foregår senere?
Oppmålingsmetode	
Annet	<div style="background-color: #e0e0e0; padding: 5px;"> <p>Aar 1822 den 5^{te} December blev efter Hr Fogde og Ridder Thams's, Enken Marte Kihle med Laugværge Rasmus Bersund og Gul- brands Kihles Forlangende en Gaarforretning foretaget paa Gaar-</p> </div>

	<p>Storevjen.- Efter at man en Tid havde ventileret om denne Gjenstand, fandt Marte Kihle med Laugverge, at da det omtvistede Stykke ei er af saa stor Værdie, at det kunde lønne Umagen derom at udholde en vidtøftig og pengespildende Proces, det tjenligst at renoncere paa samme, hvorvel hun temmelig vist troede ved Vidner at kunde godtgjøre sin Faastand, og blev da Samejerne enige om før paa begge sider at undgaae Vidtøftigheder, at ved-</p>
Lenke til protokollen i Digitalarkivet	https://media.digitalarkivet.no/view/38525/144

Analyseskjema – protokoller 1821-loven

Sak. nr	117
Sted	Heggen og Frøland
Årstall	1836
Eksakt betegnelse på forretningen (Forretningstype)	skyldsetnings- forretning Laugretten
Deling av sameie, teigblanding eller begge deler	sameie
Innmark, skog eller begge, evt. annet	Havn og skov
Referanse til kartkonduktør el. (profesjonell aktør)	nei
Referanse til kart	nei
Avstandsmål (måleenhet?)	nei
Areal på skifteområdet	ukjent

Måleenhet for Areal	ikke nevnt
Beskrivelse av grenselinje	stedsnavn, himmelretninger, X i trær,
Betegnelse på grensemerker	
Referanse til yttergrense	ja
Beskrivelse av bruksretter (eksempel vei, kvern, vann, ..) (Nye og gamle)	nei
Pålagte plikter som Gjerdehold, grøfting/drenering	nei
Delingsgrunnlag (skyld/bonitet/delenøkler)	delenøkkel
Materielle vurderinger (overtakelse av eiendom på bestemt tidspunkt, verdivurderinger, uthogst, ...)	nei
Beskrivelse av bygg	nei
Rydding/merking av grenser til fastsatt tid	nei
Lovhjemler i teksten inkl. referanse til 1821-loven	Ja
Bestemmelser ved lovbrudd/regelbrudd	nei
Tvister/ uenigheter	nei
Opplysninger om saksgang	
Oppbygging/ struktur	<ul style="list-style-type: none"> - presentasjon av gård, delingsforhold, rett, - gjennomgang av skyldforhold - yttergrenser - deling med grensebeskrivelse - anmerkninger

	- underskrifter
Oppmålingsmetode	
Annet	
Lenke til protokollen i Digitalarkivet	https://media.digitalarkivet.no/view/38525/207

Analyseskjema – protokoller 1821-loven

Sak. nr	118
Sted	Heggen og Frøland
Årstall	1836
Eksakt betegnelse på forretningen (Forretningstype)	Skyldsetningsforretning laugrett
Deling av sameie, teigblanding eller begge deler	sameie
Innmark, skog eller begge, evt. annet	innmark
Referanse til kartkonduktør el. (profesjonell aktør)	nei
Referanse til kart	nei
Avstandsmål (måleenhet?)	nei
Areal på skifteområdet	ukjent
Måleenhet for Areal	ikke nevnt

Beskrivelse av grenselinje	himmelretninger, landemerker, stedsnavn X i trær,
Betegnelsen på grensemerker	
Referanse til yttergrense	ja
Beskrivelse av bruksretter (eksempel vei, kvern, vann, ..) (Nye og gamle)	ja, beiterett blir erstattet med egen eiendom til beiting
Pålagte plikter som Gjerdehold, grøfting/drenering	gjerde
Delingsgrunnlag (skyld/bonitet/delenøkler)	skyld
Materielle vurderinger (overtakelse av eiendom på bestemt tidspunkt, verdivurderinger, uthogst, ...)	Ja, arealet som ble fradelt vurderes å være ekvivalent til verdien av rettighetene.
Beskrivelse av bygg	nei
Rydding/merking av grenser til fastsatt tid	nei
Lovhjemler i teksten inkl. referanse til 1821-loven	ja
Bestemmelser ved lovbrudd/regelbrudd	nei
Tvister/ uenigheter	nei
Opplysninger om saksgang	
Oppbygging/ struktur	<ul style="list-style-type: none"> - presentasjon av gård, parter, skyld - gjennomgang av hva saken gjelder og dokumenter - yttergrense - beskrivelse av delelinje - bestemmelser - underskrifter

Oppmålingsmetode	
Annet	* delingen de ønsket kunne ikke gjøres med lovhjemmel, så de sa den allerede var skjedd? side2
Lenke til protokollen i Digitalarkivet	https://media.digitalarkivet.no/view/38525/212

Analyseskjema – protokoller 1821-loven

Sak. nr	119
Sted	Moss
Årstall	1847
Eksakt betegnelse på forretningen (Forretningstype)	rettsfolik rett
Deling av sameie, teigblanding eller begge deler	Sameie
Innmark, skog eller begge, evt. annet	ukjent
Referanse til kartkonduktør el. (profesjonell aktør)	nei
Referanse til kart	nei
Avstandsmål (måleenhet?)	Alen
Areal på skifteområdet	nei
Måleenhet for Areal	nei

Beskrivelse av grenselinje	nei
Betegnelser på grensemerker	
Referanse til yttergrense	nei
Beskrivelse av bruksretter (eksempel vei, kvern, vann, ..) (Nye og gamle)	vei
Pålagte plikter som Gjerdehold, grøfting/drenering	vei, gjerde
Delingsgrunnlag (skyld/bonitet/delenøkler)	-
Materielle vurderinger (overtakelse av eiendom på bestemt tidspunkt, verdivurderinger, uthogst, ...)	nei
Beskrivelse av bygg	nei
Rydding/merking av grenser til fastsatt tid	nei
Lovhjemler i teksten inkl. referanse til 1821-loven	nei
Bestemmelser ved lovbrudd/regelbrudd	straffe-mulkt for dårlig veihold.
Tvister/ uenigheter	nei
Opplysninger om saksgang	
Oppbygging/ struktur	<ul style="list-style-type: none"> - presentasjon av gård og administrator - forlik - underskrifter
Oppmålingsmetode	
Annet	ordner rettigheter i sameiemark, men deler

	den ikke.
Lenke til protokollen i Digitalarkivet	https://media.digitalarkivet.no/view/38524/146

Analyseskjema – protokoller 1821-loven

Sak. nr	120
Sted	Heggen og Frøland
Årstall	1830
Eksakt betegnelse på forretningen (Forretningstype)	Delebrev minnelig
Deling av sameie, teigblanding eller begge deler	sameie
Innmark, skog eller begge, evt. annet	begge
Referanse til kartkonduktør el. (profesjonell aktør)	nei
Referanse til kart	nei
Avstandsmål (måleenhet?)	nei
Areal på skifteområdet	nei
Måleenhet for Areal	nei
Beskrivelse av grenselinje	Himmelretninger, landemerker, stedsnavn X i trær, " X i jorden", staker

Betegnelsen på grensemerker	
Referanse til yttergrense	nei
Beskrivelse av bruksretter (eksempel vei, kvern, vann, ..) (Nye og gamle)	nei
Pålagte plikter som Gjerdehold, grøfting/drenering	nei
Delingsgrunnlag (skyld/bonitet/delenøkler)	skyld
Materielle vurderinger (overtakelse av eiendom på bestemt tidspunkt, verdivurderinger, uthogst, ...)	nei
Beskrivelse av bygg	nei
Rydding/merking av grenser til fastsatt tid	nei
Lovhjemler i teksten inkl. referanse til 1821-loven	nei
Bestemmelser ved lovbrudd/regelbrudd	nei
Tvister/ uenigheter	nei
Opplysninger om saksgang	
Oppbygging/ struktur	<ul style="list-style-type: none"> - Presentasjon av lagrettsmenn, gård, skyld - Beskrivelse av delelinjer - Fordeling av areal - Underskrifter
Oppmålingsmetode	
Annet	minnelig med lagretten?

Lenke til protokollen i Digitalarkivet	https://media.digitalarkivet.no/view/38524/266

Analyseskjema – protokoller 1821-loven

Sak. nr	121
Sted	Heggen og Frøland
Årstall	1829
Eksakt betegnelse på forretningen (Forretningstype)	Delebrev minnelig
Deling av sameie, teigblanding eller begge deler	sameie
Innmark, skog eller begge, evt. annet	begge
Referanse til kartkonduktør el. (profesjonell aktør)	nei
Referanse til kart	nei
Avstandsmål (måleenhet?)	nei
Areal på skifteområdet	ukjent
Måleenhet for Areal	ikke nevnt
Beskrivelse av grenselinje	himmelretninger, gjerder X i trær

Betegnelse på grensemerker	
Referanse til yttergrense	Nei
Beskrivelse av bruksretter (eksempel vei, kvern, vann, ..) (Nye og gamle)	nei
Pålagte plikter som Gjerdehold, grøfting/drenering	nei
Delingsgrunnlag (skyld/bonitet/delenøkler)	ukjent
Materielle vurderinger (overtakelse av eiendom på bestemt tidspunkt, verdivurderinger, uthogst, ...)	nei
Beskrivelse av bygg	nei
Rydding/merking av grenser til fastsatt tid	nei
Lovhjemler i teksten inkl. referanse til 1821-loven	nei
Bestemmelser ved lovbrudd/regelbrudd	nei
Tvister/ uenigheter	nei
Opplysninger om saksgang	
Oppbygging/ struktur	<ul style="list-style-type: none"> - presentasjon av lagrettsmenn, gård, parter, - formål med delingen - beskrivelse av delelinje - fordeling - underskrifter

Oppmålingsmetode	
Annet	
Lenke til protokollen i Digitalarkivet	https://media.digitalarkivet.no/view/38524/269

Analyseskjema – protokoller 1821-loven

Sak. nr	122
Sted	Tune
Årstall	1834
Eksakt betegnelse på forretningen (Forretningstype)	udskiftningsforretning
Deling av sameie, teigblanding eller begge deler	sameie
Innmark, skog eller begge, evt. annet	skog
Referanse til kartkonduktør el. (profesjonell aktør)	nei
Referanse til kart	nei
Avstandsmål (måleenhet?)	nei
Areal på skifteområdet	ukjent
Måleenhet for Areal	nei

Beskrivelse av grenselinje	himmelretniger, naboeiendommer X i trær, X i berg, røys
Betegnelsen på grensemerker	
Referanse til yttergrense	nei
Beskrivelse av bruksretter (eksempel vei, kvern, vann, ..) (Nye og gamle)	nei
Pålagte plikter som Gjerdehold, grøfting/drenering	nei
Delingsgrunnlag (skyld/bonitet/delenøkler)	delenøkkel
Materielle vurderinger (overtakelse av eiendom på bestemt tidspunkt, verdivurderinger, uthogst, ...)	nei
Beskrivelse av bygg	nei
Rydding/merking av grenser til fastsatt tid	nei
Lovhjemler i teksten inkl. referanse til 1821-loven	nei
Bestemmelser ved lovbrudd/regelbrudd	nei
Tvister/ uenigheter	nei
Opplysninger om saksgang	
Oppbygging/ struktur	<ul style="list-style-type: none"> - presentasjon av parter og bytteareal - beskrivelse av delelinje - fordeling - underskrifter

Oppmålingsmetode	
Annet	
Lenke til protokollen i Digitalarkivet	https://media.digitalarkivet.no/view/38524/279

Analyseskjema – protokoller 1821-loven

Sak. nr	123
Sted	Øvre Romerike
Årstall	1833
Eksakt betegnelse på forretningen (Forretningstype)	utskiftningsforretning minnelig
Deling av sameie, teigblanding eller begge deler	sameie
Innmark, skog eller begge, evt. annet	skog
Referanse til kartkonduktør el. (profesjonell aktør)	Konduktøren er ikke nevnt med navn i taksten, men dokumentet er signert Borchsenius Borchsenius. ?
Referanse til kart	saamt afbildet paa Kaartet efter sin Figur. Da den hele Omkreds af Skoven saaledes var opmaalt og afbildet paa Kaartet, blev
Avstandsmål (måleenhet?)	alen
Areal på skifteområdet	ukjent

Måleenhet for Areal	ikke nevnt
Beskrivelse av grenselinje	Grenselinjen hugges til å bli 3 alen bred og merkes med pæler.
Betegnelse på grensemerker	
Referanse til yttergrense	ja
Beskrivelse av bruksretter (eksempel vei, kvern, vann, ..) (Nye og gamle)	Dam
Pålagte plikter som Gjerdehold, grøfting/drenering	Nei
Delingsgrunnlag (skyld/bonitet/delenøkler)	Delenøkkel
Materielle vurderinger (overtakelse av eiendom på bestemt tidspunkt, verdivurderinger, uthogst, ...)	Ja
Beskrivelse av bygg	nei
Rydding/merking av grenser til fastsatt tid	falder. 7) Skal Gjarde om det udblinkede Stykke (Sørlic kaldet) være af Eierne opsat inden 24" Juni 1834, og skal hans Rettighed til dette Stykke bortfalde, hvis dette ikke skeer. 8) Skal ved Flødningen, efter sit Quantum Tømmer. 13) Alle Delelinier mellem Teigene, skal gøres 3 Alen brede, hvilket skal være fuldført inden 24" Juni 1834 ved et lige Antal Arbeidere fra de tilstødende Teiges Eiere. - 14) Endelig bleve samtlige Eiere enige
Lovhjemler i teksten inkl. referanse til 1821-loven	Nei
Bestemmelser ved lovbrudd/regelbrudd	stedende Teiges Eiere. - 14) Endelig bleve samtlige Eiere enige om, at fastsette en Mulct af 5 (fem) Specier for den, som overbevises om at have hugget Noget til Skade for nogen af de øvrige Eiere, af hvilken Mulct den halve Deel skal tilfalde Sognets Pattigkaase og den anden Halve den Forulempede, og skal Skaden desuden erstattes vedkommende Eier. Efterat ovennevnte Poster
Tvister/ uenigheter	nei

Opplysninger om saksgang	
Oppbygging/ struktur	<ul style="list-style-type: none"> - presentasjon av gård, parter, vitner - fremlagte dokumenter - Bestemmelser - yttergrenser - utskilling av bortsolgt skogstykke - teiger settes sammen i par - lodtrekning
Oppmålingsmetode	
Annet	<p>til paa den østre Kant og blev af vedkommende Eiere fremlagt et Delekaart, tilligemed Kaartforretning, forfattet af Kaptain og beskikket Landkonducteur Juell, der viser, at Grænsen mellem</p> <p>Kart fra tidligere utskiftning på nabogård (av juell) brukes for å vise hvor en nabogrense er i denne saken.</p>
Lenke til protokollen i Digitalarkivet	https://media.digitalarkivet.no/view/38524/368

Analyseskjema – protokoller 1821-loven

Sak. nr	124
Sted	Nedre Romerike
Årstall	1847
Eksakt betegnelse på forretningen (Forretningstype)	udskiftnings-contract

Deling av sameie, teigblanding eller begge deler	Sameie
Innmark, skog eller begge, evt. annet	Begge
Referanse til kartkonduktør el. (profesjonell aktør)	nei
Referanse til kart	nei
Avstandsmål (måleenhet?)	nei
Areal på skifteområdet	ukjent
Måleenhet for Areal	nei
Beskrivelse av grenselinje	himmelretninger, gjærder, stedsnavn, vei, X i trær
Betegnelse på grensemerker	
Referanse til yttergrense	nei
Beskrivelse av bruksretter (eksempel vei, kvern, vann, ..) (Nye og gamle)	Havning/beite
Pålagte plikter som Gjerdehold, grøfting/drenering	gjerde
Delingsgrunnlag (skyld/bonitet/delenøkler)	delenøkkel
Materielle vurderinger (overtakelse av eiendom på bestemt tidspunkt, verdivurderinger, uthogst, ...)	nei
Beskrivelse av bygg	nei
Rydding/merking av grenser til fastsatt tid	nei

Lovhjemler i teksten inkl. referanse til 1821-loven	nei
Bestemmelser ved lovbrudd/regelbrudd	nei
Tvister/ uenigheter	nei
Opplysninger om saksgang	
Oppbygging/ struktur	<ul style="list-style-type: none"> - presentasjon av parter og gård - Punktvis tildeling av inhegning til eiere - bestemmelser - Skifte av "Taje" - bestemmelser - underskrifter
Oppmålingsmetode	
Annet	
Lenke til protokollen i Digitalarkivet	https://media.digitalarkivet.no/view/38522/53

Analyseskjema – protokoller 1821-loven

Sak. nr	125
Sted	Tune
Årstall	1823
Eksakt betegnelse på forretningen	udskiftningsforretning

(Forretningstype)	minnelig?
Deling av sameie, teigblanding eller begge deler	sameie
Innmark, skog eller begge, evt. annet	inn og utmark
Referanse til kartkonduktør el. (profesjonell aktør)	<p>Pol. 335^B. 34. Udskiſtningsforretning. Jens Werenskiold, Major af Infanteriet gjer vitterligt: at ifølge H^h Politimester Gjerdrums Skrivelse dateret <u>1^{ste}</u> d: M: indfanſt jeg mig Aar 1823 Gen</p> <p>ikke kart, men muligens profesjonell aktør?</p>
Referanse til kart	nei
Avstandsmål (måleenhet?)	nei
Areal på skifteområdet	nei
Måleenhet for Areal	nei
Beskrivelse av grenselinje	Landemerker, himmelretninger Jordfast stein, X i jorden,
Betegnelse på grensemerker	
Referanse til yttergrense	nei
Beskrivelse av bruksretter (eksempel vei, kvern, vann, ..) (Nye og gamle)	nei
Pålagte plikter som Gjerdehold, grøfting/drenering	nei
Delingsgrunnlag (skyld/bonitet/delenøkler)	skyld
Materielle vurderinger (overtakelse av eiendom på bestemt tidspunkt, verdivurderinger, uthogst, ...)	Ja

Beskrivelse av bygg	nei
Rydding/merking av grenser til fastsatt tid	nei
Lovhjemler i teksten inkl. referanse til 1821-loven	nei
Bestemmelser ved lovbrudd/regelbrudd	nei
Tvister/ uenigheter	nei
Opplysninger om saksgang	
Oppbygging/ struktur	<ul style="list-style-type: none"> - Presentasjon av administrator, gård, skyld parter, naboer - Deling av innmark - Deling av skog - Underskrifter
Oppmålingsmetode	
Annet	
Lenke til protokollen i Digitalarkivet	https://media.digitalarkivet.no/view/38522/243

Analyseskjema – protokoller 1821-loven

Sak. nr	126
Sted	Tune
Årstall	1823

Eksakt betegnelse på forretningen (Forretningstype)	udskiftning
Deling av sameie, teigblanding eller begge deler	sameie
Innmark, skog eller begge, evt. annet	begge
Referanse til kartkonduktør el. (profesjonell aktør)	nei
Referanse til kart	nei
Avstandsmål (måleenhet?)	skridt
Areal på skifteområdet	nei
Måleenhet for Areal	nei
Beskrivelse av grenselinje	landemerker, himmelretninger X i trær, røyser
Betegnelse på grensemerker	
Referanse til yttergrense	nei
Beskrivelse av bruksretter (eksempel vei, kvern, vann, ..) (Nye og gamle)	vei
Pålagte plikter som Gjerdehold, grøfting/drenering	nei
Delingsgrunnlag (skyld/bonitet/delenøkler)	-
Materielle vurderinger (overtakelse av eiendom på bestemt tidspunkt, verdivurderinger, uthogst, ...)	nei

Beskrivelse av bygg	nei
Rydding/merking av grenser til fastsatt tid	nei
Lovhjemler i teksten inkl. referanse til 1821-loven	nei
Bestemmelser ved lovbrudd/regelbrudd	nei
Tvister/ uenigheter	nei
Opplysninger om saksgang	
Oppbygging/ struktur	<ul style="list-style-type: none"> - presentasjon av gård, parter - Deling av mark - Deling av skog - underskrifter
Oppmålingsmetode	
Annet	
Lenke til protokollen i Digitalarkivet	https://media.digitalarkivet.no/view/38522/245

Analyseskjema – protokoller 1821-loven

Sak. nr	127
Sted	idd og marker
Årstall	1829
Eksakt betegnelse på forretningen	Dele-brev

(Forretningstype)	
Deling av sameie, teigblanding eller begge deler	sameie
Innmark, skog eller begge, evt. annet	inn og utmark?
Referanse til kartkonduktør el. (profesjonell aktør)	nei
Referanse til kart	nei
Avstandsmål (måleenhet?)	nei
Areal på skifteområdet	nei
Måleenhet for Areal	nei
Beskrivelse av grenselinje	himmelretninger, Landemerker, stedsnavn, X i fjell,
Betegnelse på grensemerker	
Referanse til yttergrense	Ja
Beskrivelse av bruksretter (eksempel vei, kvern, vann, ..) (Nye og gamle)	Nei
Pålagte plikter som Gjerdehold, grøfting/drenering	Nei
Delingsgrunnlag (skyld/bonitet/delenøkler)	-
Materielle vurderinger (overtakelse av eiendom på bestemt tidspunkt, verdivurderinger, uthogst, ...)	Ja
Beskrivelse av bygg	ja

Rydding/merking av grenser til fastsatt tid	nei
Lovhjemler i teksten inkl. referanse til 1821-loven	nei
Bestemmelser ved lovbrudd/regelbrudd	nei
Tvister/ uenigheter	nei
Opplysninger om saksgang	
Oppbygging/ struktur	<ul style="list-style-type: none"> - presentasjon av parter, gård - yttergrenser - Deling av innmark - Deling av skog og utmark - Deling av bygg - Deling av husmansplasser - Deling av kvern - underskrifter
Oppmålingsmetode	
Annet	
Lenke til protokollen i Digitalarkivet	https://media.digitalarkivet.no/view/38521/208

Analyseskjema – protokoller 1821-loven


Sak. nr	128
Sted	Idd og Marker

Årstall	1824
Eksakt betegnelse på forretningen (Forretningstype)	udskiftning rett
Deling av sameie, teigblanding eller begge deler	sameie
Innmark, skog eller begge, evt. annet	jord & skov
Referanse til kartkonduktør el. (profesjonell aktør)	Nei
Referanse til kart	Nei
Avstandsmål (måleenhet?)	Skridt
Areal på skifteområdet	Nei
Måleenhet for Areal	Nei
Beskrivelse av grenselinje	himmelretninger, stedsnavn, gjerde, landemerker, X i stein, X i berg
Betegnelse på grensemerker	
Referanse til yttergrense	ja
Beskrivelse av bruksretter (eksempel vei, kvern, vann, ..) (Nye og gamle)	vei
Pålagte plikter som Gjerdehold, grøfting/drenering	vei, gjerde
Delingsgrunnlag (skyld/bonitet/delenøkler)	skyld

Materielle vurderinger (overtakelse av eiendom på bestemt tidspunkt, verdivurderinger, uthogst, ...)	Ja
Beskrivelse av bygg	nei
Rydding/merking av grenser til fastsatt tid	nei
Lovhjemler i teksten inkl. referanse til 1821-loven	nei
Bestemmelser ved lovbrudd/regelbrudd	nei
Tvister/ uenigheter	nei
Opplysninger om saksgang	
Oppbygging/ struktur	<ul style="list-style-type: none"> - presentasjon av gård og rett - befaring/yttergrense - gjennomgang av skyld - deling av innmark, med fordeling - fordeling av pladser - Deling av utmark - bestemmelser
Oppmålingsmetode	
Annet	Gjerder skal oppføres for å markerer grenselinjer
Lenke til protokollen i Digitalarkivet	https://media.digitalarkivet.no/view/38520/121

Analyseskjema – protokoller 1821-loven

Sak. nr	129
Sted	Idd og Marker
Årstall	1822
Eksakt betegnelse på forretningen (Forretningstype)	- rett
Deling av sameie, teigblanding eller begge deler	Sameie
Innmark, skog eller begge, evt. annet	udmark
Referanse til kartkonduktør el. (profesjonell aktør)	nei
Referanse til kart	nei
Avstandsmål (måleenhet?)	Alen
Areal på skifteområdet	nei
Måleenhet for Areal	nei
Beskrivelse av grenselinje	himmelretninger, stedsnavn, landemerker, X i Stein,
Betegnelse på grensemerker	
Referanse til yttergrense	nei
Beskrivelse av bruksretter (eksempel vei, kvern, vann, ..) (Nye og gamle)	nei
Pålagte plikter som Gjerdehold, grøfting/drenering	nei

Delingsgrunnlag (skyld/bonitet/delenøkler)	skyld
Materielle vurderinger (overtakelse av eiendom på bestemt tidspunkt, verdivurderinger, uthogst, ...)	nei
Beskrivelse av bygg	nei
Rydding/merking av grenser til fastsatt tid	nei
Lovhjemler i teksten inkl. referanse til 1821-loven	nei
Bestemmelser ved lovbrudd/regelbrudd	nei
Tvister/ uenigheter	nei
Opplysninger om saksgang	
Oppbygging/ struktur	<ul style="list-style-type: none"> - presentasjon av gård og rett, dokumenter og parter - gjennomgang av skyld - beskrivelse av delelinje - underskrifter
Oppmålingsmetode	
Annet	<p>brugte fælles Udmark. Det bemærkes at det Stykke af Udmarken som det forbeskrevne Stykke indtager er omtrent af saadan Form:  Samtlige de ved Forretningen medende Sagens Vedkom- mende erklærede: at de mod Laugrettes Bestemmelse af Fællesmarkens Udskiftning efter de forbeskrevne</p>
Lenke til protokollen i Digitalarkivet	https://media.digitalarkivet.no/view/38520/133

Analyseskjema – protokoller 1821-loven

Sak. nr	130
Sted	Nedre Romerike
Årstall	1851
Eksakt betegnelse på forretningen (Forretningstype)	udskiftning rett
Deling av sameie, teigblanding eller begge deler	annet
Innmark, skog eller begge, evt. annet	ukjent
Referanse til kartkonduktør el. (profesjonell aktør)	nei
Referanse til kart	nei
Avstandsmål (måleenhet?)	nei
Areal på skifteområdet	nei
Måleenhet for Areal	nei
Beskrivelse av grenselinje	X i trær, himmelretninger, gjerder,
Betegnelse på grensemerker	
Referanse til yttergrense	nei
Beskrivelse av bruksretter (eksempel vei, kvern, vann, ..) (Nye og gamle)	nei

Pålagte plikter som Gjerdehold, grøfting/drenering	nei
Delingsgrunnlag (skyld/bonitet/delenøkler)	skyld
Materielle vurderinger (overtakelse av eiendom på bestemt tidspunkt, verdivurderinger, uthogst, ...)	nei
Beskrivelse av bygg	nei
Rydding/merking av grenser til fastsatt tid	nei
Lovhjemler i teksten inkl. referanse til 1821-loven	nei
Bestemmelser ved lovbrudd/regelbrudd	nei
Tvister/ uenigheter	nei
Opplysninger om saksgang	
Oppbygging/ struktur	<ul style="list-style-type: none"> - presentasjon av laugrettsmenn, parter, gård - gjennomgang av skyld - deling - underskrift
Oppmålingsmetode	
Annet	
Lenke til protokollen i Digitalarkivet	https://media.digitalarkivet.no/view/38520/183

Analyseskjema – protokoller 1821-loven

Sak. nr	131
Sted	Øvre Romerike
Årstall	1825
Eksakt betegnelse på forretningen (Forretningstype)	udskiftningsforretning
Deling av sameie, teigblanding eller begge deler	sameie
Innmark, skog eller begge, evt. annet	skov
Referanse til kartkonduktør el. (profesjonell aktør)	Georg Grimseth
Referanse til kart	<p> som paa det vedlagte Kart findes betegnet under No 1 og Grøndselinierne anlagde med en lys rød Farve, samt Andeel i det for denne Gaard og øvre Possem til Jordblanding særskildt afdeelte lille Stykke, som paa Kartet er betegnet med samme No og Farve 2 Til Gaarden Bjertnes, af Skyld 1 Skw 6 Lw/Tunge, den Gaarden </p> <p> Kartet er betegnet under No 2 og Grøndselinierne anlagde med grøn Farve. 3. Til Chefsgaarden Herberg lille af Matr Skyld 1 </p> <p> Gaarden nærmest liggende Teig, paa Kartet betegnet med No 4 og Grøndselinierne anlagde med gul Farve, samt Andeel i det før </p>
Avstandsmål (måleenhet?)	nei
Areal på skifteområdet	nei
Måleenhet for Areal	nei
Beskrivelse av grenselinje	grenser beskrives ikke i teksten
Betegnelse på grensemerker	
Referanse til yttergrense	nei

Beskrivelse av bruksretter (eksempel vei, kvern, vann, ..) (Nye og gamle)	nei
Pålagte plikter som Gjerdehold, grøfting/drenering	nei
Delingsgrunnlag (skyld/bonitet/delenøkler)	matrikkelskyld
Materielle vurderinger (overtakelse av eiendom på bestemt tidspunkt, verdivurderinger, uthogst, ...)	Ja
Beskrivelse av bygg	nei
Rydding/merking av grenser til fastsatt tid	nei
Lovhjemler i teksten inkl. referanse til 1821-loven	nei
Bestemmelser ved lovbrudd/regelbrudd	nei
Tvister/ uenigheter	nei
Opplysninger om saksgang	
Oppbygging/ struktur	<ul style="list-style-type: none"> - presentasjon av konduktør, gård parter, sak - Deling med tildeling til gård/eier i første skogstykke - Loddtrekning for teiger i det andre skogstykke - underskrifter -
Oppmålingsmetode	
Annet	

Lenke til protokollen i Digitalarkivet	https://media.digitalarkivet.no/view/38518/342

Analyseskjema – protokoller 1821-loven

Sak. nr	132
Sted	Idd og Marker
Årstall	1838
Eksakt betegnelse på forretningen (Forretningstype)	udskiftning rett
Deling av sameie, teigblanding eller begge deler	sameie
Innmark, skog eller begge, evt. annet	skog
Referanse til kartkonduktør el. (profesjonell aktør)	Nei
Referanse til kart	Nei
Avstandsmål (måleenhet?)	Alen
Areal på skifteområdet	Nei
Måleenhet for Areal	Nei
Beskrivelse av grenselinje	landemerker, himmelretninger, stedsnavn, pæler, X i tre, X i fjell, X i sten
Betegnelse på grensemerker	

Referanse til yttergrense	ja
Beskrivelse av bruksretter (eksempel vei, kvern, vann, ..) (Nye og gamle)	vei
Pålagte plikter som Gjerdehold, grøfting/drenering	gjerde, vei
Delingsgrunnlag (skyld/bonitet/delenøkler)	delenøkkel
Materielle vurderinger (overtakelse av eiendom på bestemt tidspunkt, verdivurderinger, uthogst, ...)	Nei
Beskrivelse av bygg	Nei
Rydding/merking av grenser til fastsatt tid	Nei
Lovhjemler i teksten inkl. referanse til 1821-loven	Nei
Bestemmelser ved lovbrudd/regelbrudd	Nei
Tvister/ uenigheter	Nei
Opplysninger om saksgang	
Oppbygging/ struktur	<ul style="list-style-type: none"> - presentasjon av gård, administrator, laugrettsmænd, delingsforhold og parter - gjennomgang av saken og den vedkommende - yttergrenser - beskrivelse av delelinje - Bestemmelser og skyldsetting - underskrifter

Oppmålingsmetode	
Annet	
Lenke til protokollen i Digitalarkivet	https://media.digitalarkivet.no/view/38517/10

Analyseskjema – protokoller 1821-loven

Sak. nr	133
Sted	Tune
Årstall	1834
Eksakt betegnelse på forretningen (Forretningstype)	utskiftningsforretning rett
Deling av sameie, teigblanding eller begge deler	sameie
Innmark, skog eller begge, evt. annet	innmark
Referanse til kartkonduktør el. (profesjonell aktør)	nei
Referanse til kart	nei
Avstandsmål (måleenhet?)	nei
Areal på skifteområdet	nei
Måleenhet for Areal	nei

Beskrivelse av grenselinje	X i jorden , X i trær, pæler, røys himmelretninger, stedsnavn, landemerker
Betegnelse på grensemerker	
Referanse til yttergrense	Nei
Beskrivelse av bruksretter (eksempel vei, kvern, vann, ..) (Nye og gamle)	nei
Pålagte plikter som Gjerdehold, grøfting/drenering	nei
Delingsgrunnlag (skyld/bonitet/delenøkler)	skyld
Materielle vurderinger (overtakelse av eiendom på bestemt tidspunkt, verdivurderinger, uthogst, ...)	nei
Beskrivelse av bygg	nei
Rydding/merking av grenser til fastsatt tid	nei
Lovhjemler i teksten inkl. referanse til 1821-loven	nei
Bestemmelser ved lovbrudd/regelbrudd	nei
Tvister/ uenigheter	nei
Opplysninger om saksgang	
Oppbygging/ struktur	<ul style="list-style-type: none"> - Presentasjon av administrator, gård, rett, parter - grensebeskrivelse - underskrifter

Oppmålingsmetode	
Annet	
Lenke til protokollen i Digitalarkivet	https://media.digitalarkivet.no/view/38517/201

Analyseskjema – protokoller 1821-loven

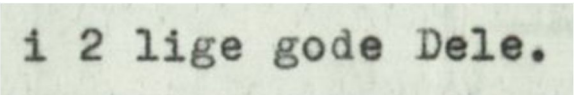
Sak. nr	134
Sted	Nedre Romerike
Årstall	1845
Eksakt betegnelse på forretningen (Forretningstype)	Udskiftningsforretning minnelig
Deling av sameie, teigblanding eller begge deler	Sameie
Innmark, skog eller begge, evt. annet	begge
Referanse til kartkonduktør el. (profesjonell aktør)	nei
Referanse til kart	nei
Avstandsmål (måleenhet?)	nei
Areal på skifteområdet	nei
Måleenhet for Areal	nei

Beskrivelse av grenselinje	Landemerker, himmelreting, stedsnavn, bekker o.l, gjærde X i trær, steenrøs, X i fjeld, X i stein
Betegnelsen på grensemerker	
Referanse til yttergrense	ja
Beskrivelse av bruksretter (eksempel vei, kvern, vann, ..) (Nye og gamle)	Fiske
Pålagte plikter som Gjerdehold, grøfting/drenering	nei
Delingsgrunnlag (skyld/bonitet/delenøkler)	skyld, lik skyld
Materielle vurderinger (overtakelse av eiendom på bestemt tidspunkt, verdivurderinger, uthogst, ...)	Nei
Beskrivelse av bygg	nei
Rydding/merking av grenser til fastsatt tid	nei
Lovhjemler i teksten inkl. referanse til 1821-loven	Ja
Bestemmelser ved lovbrudd/regelbrudd	nei
Tvister/ uenigheter	nei
Opplysninger om saksgang	
Oppbygging/ struktur	<ul style="list-style-type: none"> - Presentasjon av gård og oppsiddere - fastsetting av yttergrenser - deling av mark - Deling av pladser

	<ul style="list-style-type: none"> - deling av skog - underskrifter
Oppmålingsmetode	
Annet	
Lenke til protokollen i Digitalarkivet	https://media.digitalarkivet.no/view/38516/207

Analyseskjema – protokoller 1821-loven

Sak. nr	135
Sted	Heggen og Frøland
Årstall	1832
Eksakt betegnelse på forretningen (Forretningstype)	udskiftningsforretning
Deling av sameie, teigblanding eller begge deler	sameie
Innmark, skog eller begge, evt. annet	begge
Referanse til kartkonduktør el. (profesjonell aktør)	nei
Referanse til kart	nei
Avstandsmål (måleenhet?)	nei
Areal på skifteområdet	nei

Måleenhet for Areal	nei
Beskrivelse av grenselinje	Himmelretninger, Landemerker, Nabo-gjerder X i trær, X i jord, Stake, Kors i gjerdestaur,
Betegnelse på grensemerker	
Referanse til yttergrense	ja
Beskrivelse av bruksretter (eksempel vei, kvern, vann, ..) (Nye og gamle)	Vei
Pålagte plikter som Gjerdehold, grøfting/drenering	gjærder
Delingsgrunnlag (skyld/bonitet/delenøkler)	
Materielle vurderinger (overtakelse av eiendom på bestemt tidspunkt, verdivurderinger, uthogst, ...)	
Beskrivelse av bygg	Ja
Rydding/merking av grenser til fastsatt tid	
Lovhjemler i teksten inkl. referanse til 1821-loven	nei
Bestemmelser ved lovbrudd/regelbrudd	nei
Twister/ uenigheter	nei
Opplysninger om saksgang	
Oppbygging/ struktur	- Presentasjon av gård, brukere og retten

	<ul style="list-style-type: none"> - yttergrenser - deling av indeiendom - Deling av skog og havn - Deling av husebygningene - Bestemmelser - Skyldsetning - Fordeling av eiendom - oppsummering - underskrifter
Oppmålingsmetode	
Annet	
Lenke til protokollen i Digitalarkivet	https://media.digitalarkivet.no/view/38516/279

Analyseskjema – protokoller 1821-loven

Sak. nr	136
Sted	Moss
Årstall	1851
Eksakt betegnelse på forretningen (Forretningstype)	udskiftningsforretning rett
Deling av sameie, teigblanding eller begge deler	sameie

Innmark, skog eller begge, evt. annet	utmark
Referanse til kartkonduktør el. (profesjonell aktør)	nei
Referanse til kart	nei
Avstandsmål (måleenhet?)	nei
Areal på skifteområdet	nei
Måleenhet for Areal	nei
Beskrivelse av grenselinje	himelretninger, bygninger, vennveier, gjerde, andre grenser/teiger, X i jorden,
Betegnelse på grensemerker	
Referanse til yttergrense	ja
Beskrivelse av bruksretter (eksempel vei, kvern, vann, ..) (Nye og gamle)	nei
Pålagte plikter som Gjerdehold, grøfting/drenering	nei
Delingsgrunnlag (skyld/bonitet/delenøkler)	delenøkkel
Materielle vurderinger (overtakelse av eiendom på bestemt tidspunkt, verdivurderinger, uthogst, ...)	nei
Beskrivelse av bygg	nei
Rydding/merking av grenser til fastsatt tid	nei
Lovhjemler i teksten inkl. referanse til 1821-	nei

loven	
Bestemmelser ved lovbrudd/regelbrudd	nei
Tvister/ uenigheter	nei
Opplysninger om saksgang	
Oppbygging/ struktur	<ul style="list-style-type: none"> - Presentasjon av gård, parter og retten - gjennomgang av delingsforhold - yttergrense - deling - loddtrekning - underskrifter
Oppmålingsmetode	
Annet	
Lenke til protokollen i Digitalarkivet	https://media.digitalarkivet.no/view/38516/314

Analyseskjema – protokoller 1821-loven

Sak. nr	137
Sted	Tune
Årstall	1834
Eksakt betegnelse på forretningen (Forretningstype)	utskiftningsforretning rett

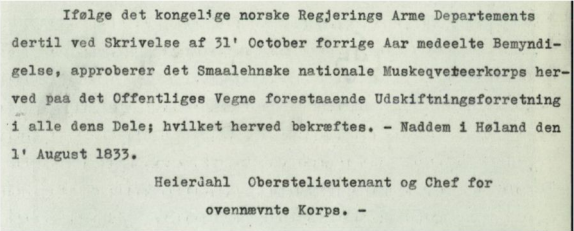
Deling av sameie, teigblanding eller begge deler	Sameie
Innmark, skog eller begge, evt. annet	Begge
Referanse til kartkonduktør el. (profesjonell aktør)	nei
Referanse til kart	nei
Avstandsmål (måleenhet?)	nei
Areal på skifteområdet	nei
Måleenhet for Areal	nei
Beskrivelse av grenselinje	Himmelretninger, Stedsnavn, vei, X i jorden, X i Trær,
Betegnelse på grensemerker	
Referanse til yttergrense	Nei
Beskrivelse av bruksretter (eksempel vei, kvern, vann, ..) (Nye og gamle)	nei
Pålagte plikter som Gjerdehold, grøfting/drenering	nei
Delingsgrunnlag (skyld/bonitet/delenøkler)	deelt i tvende lige store Parter
Materielle vurderinger (overtakelse av eiendom på bestemt tidspunkt, verdivurderinger, uthogst, ...)	ved at tage Jordens Bonitet i Betragtning, blev først adskildt:
Beskrivelse av bygg	ja
Rydding/merking av grenser til fastsatt tid	nei

Lovhjemler i teksten inkl. referanse til 1821-loven	nei
Bestemmelser ved lovbrudd/regelbrudd	nei
Tvister/ uenigheter	Ja, gjerde
Opplysninger om saksgang	
Oppbygging/ struktur	<ul style="list-style-type: none"> - presentasjon av gård og skyld, rett, parter og dokumenter - Prikker - Deling av innmark - Loddtrekning for innmark - Deling av udmark - Deling av bygg - Drøftinger rundt gjerdehold - underskrifter
Oppmålingsmetode	
Annet	
Lenke til protokollen i Digitalarkivet	https://media.digitalarkivet.no/view/38516/335

Analyseskjema – protokoller 1821-loven

Sak. nr	139
Sted	Idd og Marker

Årstall	1833
Eksakt betegnelse på forretningen (Forretningstype)	udskiftningscontract minnelig
Deling av sameie, teigblanding eller begge deler	sameie
Innmark, skog eller begge, evt. annet	skog
Referanse til kartkonduktør el. (profesjonell aktør)	nei
Referanse til kart	nei
Avstandsmål (måleenhet?)	Alen
Areal på skifteområdet	nei
Måleenhet for Areal	nei
Beskrivelse av grenselinje	Stedsnavn, himmelretninger, Landemerker,
Betegnelse på grensemerker	
Referanse til yttergrense	nei
Beskrivelse av bruksretter (eksempel vei, kvern, vann, ..) (Nye og gamle)	nei
Pålagte plikter som Gjerdehold, grøfting/drenering	nei
Delingsgrunnlag (skyld/bonitet/delenøkler)	delenøkkel
Materielle vurderinger (overtakelse av eiendom på bestemt tidspunkt, verdivurderinger, uthogst, ...)	ja

Beskrivelse av bygg	nei
Rydding/merking av grenser til fastsatt tid	nei
Lovhjemler i teksten inkl. referanse til 1821-loven	Ja, § 7
Bestemmelser ved lovbrudd/regelbrudd	nei
Tvister/ uenigheter	nei
Opplysninger om saksgang	
Oppbygging/ struktur	<ul style="list-style-type: none"> - Presentasjon av gård, militært personell, vitner, - bestemmelser om hvordan skogen skal deles. - deling av skog i 4 stykker, med grensebeskrivelse - loddtrekning - Underskrifter
Oppmålingsmetode	
Annet	 <p>Ifølge det kongelige norske Regjeringe Arme Departements dertil ved Skrivelse af 31' October forrige Aar meddelte Bemyndigelse, approberer det Smaalehnske nationale Muskeqvæterkorps herved paa det Offentliges Vegne forestaaende Udskiftningsforretning i alle dens Dele; hvilket herved bekræftes. - Naddem i Høland den 1' August 1833.</p> <p>Heierdahl Oberstlieutenant og Chef for ovennævnte Korps. -</p>
Lenke til protokollen i Digitalarkivet	https://media.digitalarkivet.no/view/38516/398

Analyseskjema – protokoller 1821-loven

Sak. nr	140
Sted	Heggen og Frøland
Årstall	1840
Eksakt betegnelse på forretningen (Forretningstype)	rett
Deling av sameie, teigblanding eller begge deler	sameie
Innmark, skog eller begge, evt. annet	begge
Referanse til kartkonduktør el. (profesjonell aktør)	Nei
Referanse til kart	Nei
Avstandsmål (måleenhet?)	alen
Areal på skifteområdet	Nei
Måleenhet for Areal	Nei
Beskrivelse av grenselinje	X i trær, X i bakken, Stake, Delekors? himmelretninger, landemerker,
Betegnelse på grensemerker	
Referanse til yttergrense	Ja
Beskrivelse av bruksretter (eksempel vei, kvern, vann, ..) (Nye og gamle)	Vei
Pålagte plikter som Gjerdehold, grøfting/drenering	Nei
Delingsgrunnlag	delenøkkel

(skyld/bonitet/delenøkler)	
Materielle vurderinger (overtakelse av eiendom på bestemt tidspunkt, verdivurderinger, uthogst, ...)	Nei
Beskrivelse av bygg	ja
Rydding/merking av grenser til fastsatt tid	Nei
Lovhjemler i teksten inkl. referanse til 1821-loven	Ja
Bestemmelser ved lovbrudd/regelbrudd	Nei
Tvister/ uenigheter	Nei
Opplysninger om saksgang	
Oppbygging/ struktur	<ul style="list-style-type: none"> - Presentasjon av gård, parter, administrator, rett, skyld - avklaring rundt yttergrenser - deling av innmark - fordeling - deling av utmark - fordeling - skyldsetting - underskrifter
Oppmålingsmetode	
Annet	
Lenke til protokollen i Digitalarkivet	https://media.digitalarkivet.no/view/38516/413

--	--

Analyseskjema – protokoller 1821-loven

Sak. nr	141
Sted	Heggen og Frøland
Årstall	1840
Eksakt betegnelse på forretningen (Forretningstype)	Rett
Deling av sameie, teigblanding eller begge deler	sameie
Innmark, skog eller begge, evt. annet	begge
Referanse til kartkonduktør el. (profesjonell aktør)	nei
Referanse til kart	nei
Avstandsmål (måleenhet?)	skridt
Areal på skifteområdet	nei
Måleenhet for Areal	nei
Beskrivelse av grenselinje	X i bakken, X i tre, X i vegg, Stake, Himmelretningen, Gjerde, bygg, landemerker
Betegnelse på grensemerker	
Referanse til yttergrense	ja

Beskrivelse av bruksretter (eksempel vei, kvern, vann, ..) (Nye og gamle)	vei
Pålagte plikter som Gjerdehold, grøfting/drenering	nei
Delingsgrunnlag (skyld/bonitet/delenøkler)	Delenøkkel
Materielle vurderinger (overtakelse av eiendom på bestemt tidspunkt, verdivurderinger, uthogst, ...)	Ja
Beskrivelse/deling av bygg	nei
Rydding/merking av grenser til fastsatt tid	nei
Lovhjemler i teksten inkl. referanse til 1821-loven	Ja
Bestemmelser ved lovbrudd/regelbrudd	nei
Tvister/ uenigheter	nei
Opplysninger om saksgang	
Oppbygging/ struktur	<ul style="list-style-type: none"> - Presentasjon av gård, skyld, rett, - yttergrenser - Deling av indeiendom - Deling av skog - Skyldsetting - Underskrifter
Oppmålingsmetode	
Annet	

Lenke til protokollen i Digitalarkivet	https://media.digitalarkivet.no/view/38515/203

Analyseskjema – protokoller 1821-loven

Sak. nr	142
Sted	Moss
Årstall	1834
Eksakt betegnelse på forretningen (Forretningstype)	udbytningsforretning rett
Deling av sameie, teigblanding eller begge deler	sameie
Innmark, skog eller begge, evt. annet	begge
Referanse til kartkonduktør el. (profesjonell aktør)	nei
Referanse til kart	nei
Avstandsmål (måleenhet?)	nei
Areal på skifteområdet	nei
Måleenhet for Areal	nei
Beskrivelse av grenselinje	X i trær. røys himmelretninger, stedsnavn, gjerde, bygg,
Betegnelse på grensemerker	

Referanse til yttergrense	Ja
Beskrivelse av bruksretter (eksempel vei, kvern, vann, ..) (Nye og gamle)	nei
Pålagte plikter som Gjerdehold, grøfting/drenering	nei
Delingsgrunnlag (skyld/bonitet/delenøkler)	Delenøkkel
Materielle vurderinger (overtakelse av eiendom på bestemt tidspunkt, verdivurderinger, uthogst, ...)	Nei
Beskrivelse/deling av bygg	Ja
Rydding/merking av grenser til fastsatt tid	Nei
Lovhjemler i teksten inkl. referanse til 1821-loven	Nei
Bestemmelser ved lovbrudd/regelbrudd	Nei
Tvister/ uenigheter	Nei
Opplysninger om saksgang	
Oppbygging/ struktur	<ul style="list-style-type: none"> - Presentasjon av soreskriver, gård, administrator, rett, - deling av utmark med fordeling - deling av innmark med fordeling - deling av hus - Skyldsetting - underskrifter

Oppmålingsmetode	
Annet	
Lenke til protokollen i Digitalarkivet	https://media.digitalarkivet.no/view/38515/227

Analyseskjema – protokoller 1821-loven

Sak. nr	143
Sted	Rakkestad
Årstall	1825
Eksakt betegnelse på forretningen (Forretningstype)	udskiftningsforretning rett
Deling av sameie, teigblanding eller begge deler	Sameie
Innmark, skog eller begge, evt. annet	begge
Referanse til kartkonduktør el. (profesjonell aktør)	Nei
Referanse til kart	Nei
Avstandsmål (måleenhet?)	skridt
Areal på skifteområdet	Nei
Måleenhet for Areal	Nei

Beskrivelse av grenselinje	X i tre, X i jorden, røys, Stedsnavn, himmelretninger, vei, landmerker,
Betegnelse på grensemerker	
Referanse til yttergrense	Ja
Beskrivelse av bruksretter (eksempel vei, kvern, vann, ..) (Nye og gamle)	Nei
Pålagte plikter som Gjerdehold, grøfting/drenering	Vei
Delingsgrunnlag (skyld/bonitet/delenøkler)	Skyld
Materielle vurderinger (overtakelse av eiendom på bestemt tidspunkt, verdivurderinger, uthogst, ...	Nei
Beskrivelse/deling av bygg	Nei
Rydding/merking av grenser til fastsatt tid	Nei
Lovhjemler i teksten inkl. referanse til 1821- loven	Ja, § 7
Bestemmelser ved lovbrudd/regelbrudd	Nei
Tvister/ uenigheter	Nei
Opplysninger om saksgang	
Oppbygging/ struktur	<ul style="list-style-type: none"> - Presentasjon av gård, Rett, - gjennomgang av skyld - avklaringer rundt yttergrense - Deling med tildeling til eier

	<ul style="list-style-type: none"> - bestemmelser - underskrifter
Oppmålingsmetode	
Annet	
Lenke til protokollen i Digitalarkivet	https://media.digitalarkivet.no/view/38515/266

Analyseskjema – protokoller 1821-loven

Sak. nr	144
Sted	Heggen og Frøland
Årstall	1829
Eksakt betegnelse på forretningen (Forretningstype)	udskiftnings- og skyldsetnings-forretning rett
Deling av sameie, teigblanding eller begge deler	sameie
Innmark, skog eller begge, evt. annet	begge
Referanse til kartkonduktør el. (profesjonell aktør)	nei
Referanse til kart	nei
Avstandsmål (måleenhet?)	skridt
Areal på skifteområdet	nei

Måleenhet for Areal	nei
Beskrivelse av grenselinje	X i jorden, staker, X i trær, Stedsnavn, himmelretninger, gjerde
Betegnelse på grensemerker	
Referanse til yttergrense	ja
Beskrivelse av bruksretter (eksempel vei, kvern, vann, ..) (Nye og gamle)	vei
Pålagte plikter som Gjerdehold, grøfting/drenering	Nei
Delingsgrunnlag (skyld/bonitet/delenøkler)	skyld
Materielle vurderinger (overtakelse av eiendom på bestemt tidspunkt, verdivurderinger, uthogst, ...)	nei
Beskrivelse/deling av bygg	nei
Rydding/merking av grenser til fastsatt tid	Nei
Lovhjemler i teksten inkl. referanse til 1821-loven	Nei
Bestemmelser ved lovbrudd/regelbrudd	Nei
Tvister/ uenigheter	Nei
Opplysninger om saksgang	
Oppbygging/ struktur	<ul style="list-style-type: none"> - Presentasjon av gård, rett, administrator, - deling av innmark

	<ul style="list-style-type: none">- deling av utmark- underskrifter
Oppmålingsmetode	
Annet	
Lenke til protokollen i Digitalarkivet	https://media.digitalarkivet.no/view/38515/287

VEDLEGG 9

Analyseskjema - Kart 1821-loven

Kartnummer	1
Årstall	1824
Sted	Førde Prestegård og Schei.
Betegnelse/kartnavn	Situations Cart
Marktype	Innmark og utmark
Høydekurver	Visuelle høydekurver uten fast ekvidistanse, har skyggelegging som ekstra virkemiddel,
Ekvidistanse	nei
Kompassretninger	Ja, kompassrettet nord og "sande nord"
Målestokk	1/4000 alen
Måleenhet	Alen
Avstander i Kart	nei

Oppgitte arealer	Ja
Eiendomsgrenser	Ja
Grensemerker i kart	Nei Grensepunkter er nummererte, men ikke markert med noe symbol i kartet.
Størrelse på kartområde	5500x4900 alen
Infrastruktur	Ja
Tegnforklaring	Nei
Karttegner med evt. bakgrunn/profesjon	A. K. Gjelle Autorisert Landmaaler og gaardbruger
Bygninger	Ja
Gjærder	Ja
Fargebruk	Ja
Parters Andeler/ Dele Nøkkel	Nei Men areal til hvertfall noen av partenes teiger

	er oppgitt
--	------------

Analyseskjema - Kart 1821-loven

Kartnummer	2
Årstall	1846
Sted	Nordre Koppangkjølen
Betegnelse/kartnavn	Deele Cart
Marktype	Utmark/skog
Høydekurver	Nei
Ekvidistanse	nei
Kompassretninger	Ja
Målestokk	Ukjent
Måleenhet	Alen

Avstander i Kart	Ja
Oppgitte arealer	Nei
Eiendomsgrenser	Ja
Grensemerker i kart	Nei
Størrelse på kartområde	7250*5250 alen
Infrastruktur	Vei
Tegnforklaring	Nei
Karttegner med evt. bakgrunn/profesjon	A. Nielsen
Bygninger	nei
Gjærder	nei
Fargebruk	Ja
Parters Andeler/delenøkkel	Ja

Analyseskjema - Kart 1821-loven

Kartnummer	3
Årstall	1851
Sted	Olstadgrænden(?)
Betegnelse/kartnavn	Kart
Marktype	Skog/utmark
Høydekurver	nei
Ekvidistanse	nei
Kompassretninger	ja
Målestokk	1/10000
Måleenhet	ikke oppgitt
Avstander i Kart	nei

Oppgitte arealer	nei
Eiendomsgrenser	ja
Grensemerker i kart	nei
Størrelse på kartområde	7326*5994
Infrastruktur	ja
Tegnforklaring	ja
Karttegner med evt. bakgrunn/profesjon	H. Skjegestad
Bygninger	Ja
Gjærder	Ja
Fargebruk	Nei
Parters Andeler/delenøkkel	nei

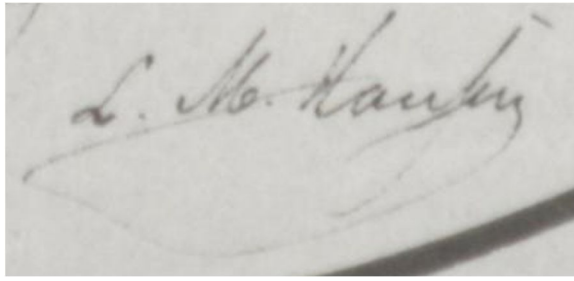
Analyseskjema - Kart 1821-loven

Kartnummer	4
Årstall	1852?
Sted	Follebu?
Betegnelse/kartnavn	
Marktype	utmark
Høydekurver	nei
Ekvidistanse	nei
Kompassretninger	Ja
Målestokk	1/10000
Måleenhet	ikke oppgitt
Avstander i Kart	nei
Oppgitte arealer	nei

Eiendomsgrenser	ja
Grensemerker i kart	ja
Størrelse på kartområde	5992*4280
Infrastruktur	nei
Tegnforklaring	nei
Karttegner med evt. bakgrunn/profesjon	ukjent
Bygninger	nei
Gjærder	ja
Fargebruk	ja
Parters Andeler/delenøkkel	nei
Annet	Kartet har "bonitets linjer", med brøker på hver side av linjen.

Analyseskjema - Kart 1821-loven


Kartnummer	5
Årstall	1852
Sted	Rysland og Skurdal
Betegnelse/kartnavn	Kart
Marktype	Utmark
Høydekurver	Ja
Ekvidistanse	Nei
Kompassretninger	Nei
Målestokk	1/10000
Måleenhet	Fot
Avstander i Kart	Nei
Oppgitte arealer	Nei
Eiendomsgrenser	Ja

Grensemerker i kart	Nei
Størrelse på kartområde	9703*15963
Infrastruktur	Nei
Tegnforklaring	Nei
Karttegn med evt. bakgrunn/profesjon	L. Mo. Hau"xxx" 
Bygninger	Nei
Gjærder	Nei
Fargebruk	Nei
Parters Andeler/delenøkkel	Nei
Annet	Vanslekig å tyde karttegners navn.

Analyseskjema - Kart 1821-loven

Kartnummer	6
Årstall	1853
Sted	Faaberg Vestfjeld
Betegnelse/kartnavn	Geometrisk Kart
Marktype	Utmark
Høydekurver	Ja
Ekvidistanse	Nei
Kompassretninger	Ja
Målestokk	1/16000
Måleenhet	Alen
Avstander i Kart	Nei
Oppgitte arealer	Nei

Eiendomsgrenser	Ja
Grensemerker i kart	Nei
Størrelse på kartområde	10400*13600alen
Infrastruktur	Ja
Tegnforklaring	Nei
Karttegner med evt. bakgrunn/profesjon	S. M. Brun. Lieutenant
Bygninger	Nei
Gjærder	Ja
Fargebruk	Nei
Parters Andeler/delenøkkel	Nei
Annet	En grense er endret, gammel grense er stiplet mens den nye er heltrukket.



Analyseskjema - Kart 1821-loven

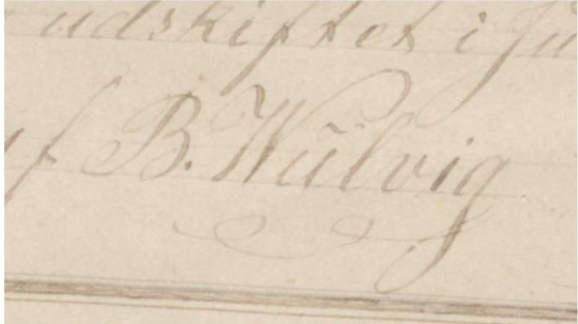
Kartnummer	7
Årstall	1853
Sted	Bødalskjølen
Betegnelse/kartnavn	Geometrisk Situasjons Kart
Marktype	Udmark
Høydekurver	Nei
Ekvidistanse	Nei
Kompassretninger	Ja

Målestokk	1/10000
Måleenhet	Alen
Avstander i Kart	Nei
Oppgitte arealer	Nei
Eiendomsgrenser	Ja
Grensemerker i kart	Nei
Størrelse på kartområde	10989*3663
Infrastruktur	Ja
Tegnforklaring	Nei
Karttegner med evt. bakgrunn/profesjon	C. J. Gjefsen
Bygninger	Ja
Gjærder	Ja

Fargebruk	Nei
Parters Andeler/delenøkkel	Nei
Annet	

Analyseskjema - Kart 1821-loven

Kartnummer	8
Årstall	1856
Sted	Meistad
Betegnelse/kartnavn	Geometrisk kart
Marktype	Innmark og utmark
Høydekurver	Nei
Ekvidistanse	Nei
Kompassretninger	Ja

Målestokk	1/4000
Måleenhet	Norske fot
Avstander i Kart	Nei
Oppgitte arealer	Ja Noen teiger har areal oppgitt i "Mæling"-er.
Eiendomsgrenser	Ja
Grensemerker i kart	Ja
Størrelse på kartområde	Ca 636 daa
Infrastruktur	Ja
Tegnforklaring	Nei
Karttegner med evt. bakgrunn/profesjon	B. Wulvig 

Bygninger	Nei
Gjærder	Ja
Fargebruk	Ja
Parters Andeler/delenøkkel	Nei
Annet	Måleenheten måling brukes til arealmål

Analyseskjema - Kart 1821-loven

Kartnummer	9
Årstall	1855
Sted	Osdal
Betegnelse/kartnavn	Dele Kart
Marktype	Udmark
Høydekurver	Nei


Ekvidistanse	Nei
Kompassretninger	Ja
Målestokk	1/16000
Måleenhet	Alen
Avstander i Kart	Ja
Oppgitte arealer	Nei
Eiendomsgrenser	Ja
Grensemerker i kart	Nei
Størrelse på kartområde	11400*5200
Infrastruktur	Ja
Tegnforklaring	Nei
Karttegner med evt. bakgrunn/profesjon	A. Nielsen

Bygninger	Ja
Gjærder	Nei
Fargebruk	Ja
Parters Andeler/delenøkkel	Ja
Annet	

Analyseskjema - Kart 1821-loven

Kartnummer	10
Årstall	1833
Sted	Fræna
Betegnelse/kartnavn	Situasjons Kart
Marktype	Inn og utmark
Høydekurver	Ja

Ekvidistanse	Nei
Kompassretninger	Ja
Målestokk	Nei
Måleenhet	Alen
Avstander i Kart	Nei
Oppgitte arealer	Nei
Eiendomsgrenser	Ja
Grensemerker i kart	Nei
Størrelse på kartområde	9531*6001
Infrastruktur	Ja
Tegnforklaring	Nei
Karttegner med evt. bakgrunn/profesjon	Niels Frederich Wistoff

	
Bygninger	Ja
Gjærder	Nei
Fargebruk	Ja
Parters Andeler/delenøkkel	Nei
Annet	Øst og vest er plassert om hverandre i kompassfiguren.

Analyseskjema - Kart 1821-loven

Kartnummer	12
Årstall	ukjent
Sted	Brekkom
Betegnelsen/kartnavn	geometrisk situasjons (kart?)

Marktype	utmark
Høydekurver	nei
Ekvidistanse	nei
Kompassretninger	Ja
Målestokk	ukjent
Måleenhet	ukjent
Avstander i Kart	nei
Oppgitte arealer	nei
Eiendomsgrenser	ja
Grensemerker i kart	nei
Størrelse på kartområde	ukjent
Infrastruktur	nei

Tegnforklaring	nei
Karttegner med evt. bakgrunn/profesjon	ukjent
Bygninger	nei
Gjærder	ja
Fargebruk	nei
Parters Andeler/delenøkkel	nei
Annet	fotoet av kartet dekker ikke hele kartet, så deler av kartet er ikke synlig/mangler.

Analyseskjema - Kart 1821-loven

Kartnummer	13
Årstall	1835/1839
Sted	Engerdalen
Betegnelse/kartnavn	Dele og udskiftnings Cart

Marktype	Skog
Høydekurver	Nei
Ekvidistanse	Nei
Kompassretninger	Ja
Målestokk	1/40 000
Måleenhet	Alen
Avstander i Kart	Nei
Oppgitte arealer	Nei
Eiendomsgrenser	Ja
Grensemerker i kart	Nei
Størrelse på kartområde	30 000*24 000 alen
Infrastruktur	Ja
Tegnforklaring	Nei

Karttegrer med evt. bakgrunn/profesjon	I. Thingstad
Bygninger	Ja
Gjærder	Nei
Fargebruk	Nei
Parters Andeler/delenøkkel	Nei
Annet	

Analyseskjema - Kart 1821-loven

Kartnummer	14
Årstall	ukjent
Sted	Sollaust & Stein i nord-odal
Betegnelse/kartnavn	Ukjent
Marktype	Utmark

Høydekurver	Ja
Ekvidistanse	Nei
Kompassretninger	Ja
Målestokk	Nei
Måleenhet	Ukjent
Avstander i Kart	Ja
Oppgitte arealer	Nei
Eiendomsgrenser	Ja
Grensemerker i kart	Ja
Størrelse på kartområde	Ukjent
Infrastruktur	Nei
Tegnforklaring	Nei

Karttegner med evt. bakgrunn/profesjon	Ukjent
Bygninger	Ja
Gjærder	Ja
Fargebruk	Nei
Parters Andeler/delenøkkel	Nei
Annet	Noe av kartet mangler muligens.

Analyseskjema - Kart 1821-loven

Kartnummer	15
Årstall	ukjent
Sted	Steinerud
Betegnelse/kartnavn	Ukjent
Marktype	Inn- og utmark.

Høydekurver	nei
Ekvidistanse	nei
Kompassretninger	Ja
Målestokk	Ukjent
Måleenhet	ukjent
Avstander i Kart	Ja
Oppgitte arealer	Ja
Eiendomsgrenser	Ja
Grensemerker i kart	Ja
Størrelse på kartområde	Ukjent
Infrastruktur	Ja
Tegnforklaring	Nei
Karttegner	Ukjent, se annet

med evt. bakgrunn/profesjon	
Bygninger	Ja
Gjærder	Ja
Fargebruk	Nei
Parters Andeler/delenøkkel	Nei
Annet	Kan være samme tegner som i kart 14, svært lik stil/utføring. Samme område.

Analyseskjema - Kart 1821-loven

Kartnummer	16
Årstall	ukjent
Sted	Brøderud
Betegnelse/kartnavn	ukjent
Marktype	inn- og utmark

Høydekurver	Ja
Ekvidistanse	nei
Kompassretninger	Nei
Målestokk	ukjent
Måleenhet	ukjent
Avstander i Kart	Ja
Oppgitte arealer	Ja
Eiendomsgrenser	Ja
Grensemerker i kart	Ja
Størrelse på kartområde	ukjent
Infrastruktur	Nei
Tegnforklaring	Nei
Karttegner	Ukjent, se annet

med evt. bakgrunn/profesjon	
Bygninger	Ja
Gjærder	Ja
Fargebruk	Nei
Parters Andeler/delenøkkel	Nei
Annet	Ligner på kart 14 og 15

Analyseskjema - Kart 1821-loven

Kartnummer	17
Årstall	Ukjent
Sted	Svenneby
Betegnelse/kartnavn	Ukjent
Marktype	Inn- og utmark
Høydekurver	Nei


Ekvidistanse	Nei
Kompassretninger	Ja
Målestokk	Ukjent
Måleenhet	Ukjent
Avstander i Kart	ja
Oppgitte arealer	nei
Eiendomsgrenser	ja
Grensemerker i kart	ja
Størrelse på kartområde	ukjent
Infrastruktur	Ja
Tegnforklaring	nei
Karttegner	Ukjent, se annet

med evt. bakgrunn/profesjon	
Bygninger	ja
Gjærder	ja
Fargebruk	nei
Parters Andeler/delenøkkel	nei
Annet	Muligens samme tegner som i 14, 15 og 16.

Analyseskjema - Kart 1821-loven

Kartnummer	18
Årstall	Ukjent
Sted	Tyskeberget og Peistorpet
Betegnelsen/kartnavn	Udskiftningskart
Marktype	Inn- og utmark
Høydekurver	Ja

Ekvidistanse	Nei
Kompassretninger	Ja
Målestokk	Ukjent
Måleenhet	ukjent
Avstander i Kart	Ja
Oppgitte arealer	Ja
Eiendomsgrenser	Ja
Grensemerker i kart	Ja
Størrelse på kartområde	Ukjent
Infrastruktur	Ja
Tegnforklaring	Nei

Karttegrer med evt. bakgrunn/profesjon	
Bygninger	Nei
Gjærder	Ja
Fargebruk	Ja
Parters Andeler/delenøkkel	Nei
Annet	muligens samme tegner som i 14, 15, 16 og 17.

Analyseskjema - Kart 1821-loven

Kartnummer	19
Årstall	Ukjent
Sted	Møkleby
Betegnelse/kartnavn	Ukjent

Marktype	Utmark
Høydekurver	Ja
Ekvidistanse	nei
Kompassretninger	Ja
Målestokk	Ukjent
Måleenhet	Ukjent
Avstander i Kart	Ja
Oppgitte arealer	Ja, Det er noen utregninger i kartbladet, men ikke for alle teigene
Eiendomsgrenser	Ja
Grensemerker i kart	Ja, noen, men færre enn i andre potensielle "jørn" kart. - Noen mer forseggjorte merker er påtegnet ved spesielle punkter, lignende en fakkell.
Størrelse på kartområde	ukjent
Infrastruktur	Nei

Tegnforklaring	Nei
Karttegner med evt. bakgrunn/profesjon	Jørn?
Bygninger	Nei
Gjærder	Nei
Fargebruk	Ja
Parters Andeler/delenøkkel	Nei
Annet	mulig kart av jørn, se kartnotat

Analyseskjema - Kart 1821-loven

Kartnummer	20
Årstall	Ukjent
Sted	Kyndalen

Betegnelse/kartnavn	Ukjent
Marktype	utmark
Høydekurver	Ja
Ekvidistanse	Nei
Kompassretninger	Ja
Målestokk	Nei
Måleenhet	Nei
Avstander i Kart	Nei
Oppgitte arealer	Nei
Eiendomsgrenser	Ja
Grensemerker i kart	Ja, noen få "røser"
Størrelse på kartområde	ukjent
Infrastruktur	Ja

Tegnforklaring	Nei
Karttegner med evt. bakgrunn/profesjon	juell
Bygninger	Nei
Gjærder	Ja
Fargebruk	Nei
Parters Andeler/delenøkkel	Nei
Annet	har noen få trekk som kan minne om "Jørn" sin stil/metode, men færre enn vi har sett i andre kart.

Analyseskjema - Kart 1821-loven

Kartnummer	21
Årstall	Ukjent
Sted	Brøderud

Betegnelse/kartnavn	ukjent
Marktype	utmark
Høydekurver	ja
Ekvidistanse	nei
Kompassretninger	ja
Målestokk	ukjent
Måleenhet	ukjent
Avstander i Kart	Ja
Oppgitte arealer	Ja
Eiendomsgrenser	Ja
Grensemerker i kart	ja, mye "røser" blir brukt langsetter yttergrensen av skifteområdet
Størrelse på kartområde	ukjent
Infrastruktur	nei

Tegnforklaring	nei
Karttegn med evt. bakgrunn/profesjon	Muligens "Jørn"
Bygninger	Nei
Gjærder	Nei
Fargebruk	Nei
Parters Andeler/delenøkkel	Nei
Annet	Det er forskjellige oversikter over teiger med areal inndelt i Østre og Vestre hoveddel. Kan tyde på hovedavdelingsinndeling, se Thingstad sine avskrifter/kart.

Analyseskjema - Kart 1821-loven

Kartnummer	28
Årstall	1834
Sted	Madla

Betegnelse/kartnavn	Geometrisk og økonomisk kart
Marktype	innmark
Høydekurver	Nei
Ekvidistanse	nei
Kompassretninger	Ja
Målestokk	1/4000 alen
Måleenhet	alen
Avstander i Kart	Nei
Oppgitte arealer	Nei
Eiendomsgrenser	Ja
Grensemerker i kart	Nei
Størrelse på kartområde	
Infrastruktur	Ja

Tegnforklaring	Nei
Karttegn med evt. bakgrunn/profesjon	Conduktør Postfulmektig C. K. Kielland Premierlicutenant J. L. Weltzin (condukteur)
Bygninger	Ja
Gjærder	Ja
Fargebruk	Nei
Parters Andeler/delenøkkel	Nei
Annet	Kartet er laget over flere perioder

Analyseskjema - Kart 1821-loven

Kartnummer	29
Årstall	1855
Sted	Fron
Betegnelse/kartnavn	Kart


Marktype	utmark
Høydekurver	Nei
Ekvidistanse	Nei
Kompassretninger	Ja
Målestokk	Nei
Måleenhet	Alen
Avstander i Kart	Nei
Oppgitte arealer	Nei
Eiendomsgrenser	Ja
Grensemerker i kart	ja, hvertfall noen
Størrelse på kartområde	
Infrastruktur	Ja

Tegnforklaring	Ja
Karttegner med evt. bakgrunn/profesjon	H. Skjeggstad
Bygninger	Ja
Gjærder	Ja
Fargebruk	Ja
Parters Andeler/delenøkkel	Nei
Annet	

Analyseskjema - Kart 1821-loven

Kartnummer	30
Årstall	1838
Sted	Nordre Land
Betegnelse/kartnavn	

Marktype	utmark?
Høydekurver	Nei
Ekvidistanse	Nei
Kompassretninger	Ja
Målestokk	Nei
Måleenhet	Nei
Avstander i Kart	Nei
Oppgitte arealer	Nei
Eiendomsgrenser	Ja
Grensemerker i kart	Nei
Størrelse på kartområde	
Infrastruktur	Ja
Tegnforklaring	Nei

Karttegger med evt. bakgrunn/profesjon	 <p>A. johannes? johannen johannsen johanme</p>
Bygninger	Nei
Gjærder	Ja
Fargebruk	Nei
Parters Andeler/delenøkkel	Nei
Annet	

Analyseskjema - Kart 1821-loven

Kartnummer	Kart
Årstall	1855



Sted	Grasmos, eidskog
Betegnelse/kartnavn	udskiftningskart
Marktype	utmark
Høydekurver	Nei
Ekvidistanse	Nei
Kompassretninger	Ja
Målestokk	Ja 1/5 000?
Måleenhet	Fot
Avstander i Kart	Nei
Oppgitte arealer	Nei
Eiendomsgrenser	Ja
Grensemerker i kart	Nei
Størrelse på kartområde	Ca 1039 daa

Infrastruktur	Nei
Tegnforklaring	Nei
Karttegn med evt. bakgrunn/profesjon	C.F. Hansen premierliutenant & condukteur
Bygninger	Nei
Gjærder	Nei
Fargebruk	Ja
Parters Andeler/delenøkkel	Nei
Annet	

Analyseskjema - Kart 1821-loven

Kartnummer	32
Årstall	1845
Sted	Nordre Vikkum

Betegnelse/kartnavn	udskiftnings kart
Marktype	udmark
Høydekurver	Ja
Ekvidistanse	Nei
Kompassretninger	Ja
Målestokk	Ja
Måleenhet	Alen
Avstander i Kart	Ja
Oppgitte arealer	Nei
Eiendomsgrenser	Ja Det er også stiplede linjer som kanskje er bruksgrenser.
Grensemerker i kart	Ringer/sirkler på grensen kan være grensemerker
Størrelse på kartområde	

Infrastruktur	Ja
Tegnforklaring	Nei
Karttegn med evt. bakgrunn/profesjon	C. F. Sehult Liutenant 
Bygninger	Nei
Gjærder	Nei
Fargebruk	Nei
Parters Andeler/delenøkkel	Nei
Annet	 Hva er dette området?

Analyseskjema - Kart 1821-loven

Kartnummer	33
Årstall	1850
Sted	Frøyse
Betegnelse/kartnavn	Kart
Marktype	utmark
Høydekurver	Nei
Ekvidistanse	Nei
Kompassretninger	Ja
Målestokk	Nei
Måleenhet	Alen
Avstander i Kart	Nei
Oppgitte arealer	Nei

Eiendomsgrenser	Ja
Grensemerker i kart	Nei
Størrelse på kartområde	
Infrastruktur	Ja
Tegnforklaring	Ja
Karttegner med evt. bakgrunn/profesjon	H. Sjøggestad
Bygninger	Ja
Gjærder	Ja
Fargebruk	Nei
Parters Andeler/delenøkkel	Nei
Annet	

Analyseskjema - Kart 1821-loven

Kartnummer	34
Årstall	1851
Sted	Vestre Gausdal
Betegnelse/kartnavn	Kart
Marktype	Utmark
Høydekurver	Nei
Ekvidistanse	Nei
Kompassretninger	Ja
Målestokk	Nei
Måleenhet	
Avstander i Kart	Nei
Oppgitte arealer	Nei
Eiendomsgrenser	Ja

Grensemerker i kart	Nei
Størrelse på kartområde	
Infrastruktur	Ja
Tegnforklaring	Ja
Karttegn med evt. bakgrunn/profesjon	H. Sjeggestad
Bygninger	Ja
Gjærder	Ja
Fargebruk	Nei
Parters Andeler/delenøkkel	Nei
Annet	


Analyseskjema - Kart 1821-loven

Kartnummer	35
------------	----

Årstall	1843
Sted	Aulstadgrenda i Vestre Gausdal
Betegnelse/kartnavn	Kart
Marktype	begge
Høydekurver	Nei
Ekvidistanse	Nei
Kompassretninger	Ja
Målestokk	Nei
Måleenhet	Alen
Avstander i Kart	Nei
Oppgitte arealer	Nei
Eiendomsgrenser	Ja

Grensemerker i kart	Nei
Størrelse på kartområde	
Infrastruktur	Ja
Tegnforklaring	Ja, dessverre er deler av den ikke bevart på kartet. Kan se ut som den første tegnforklaringen som faktisk viser betydningen av forskjellige linjer.
Karttegner med evt. bakgrunn/profesjon	H. Sjeggestad
Bygninger	Ja
Gjærder	Ja
Fargebruk	Nei
Parters Andeler/delenøkkel	Nei


Annet



Analyseskjema - Kart 1821-loven

Kartnummer	36
Årstall	1856
Sted	Fagernæs
Betegnelsen/kartnavn	udskiftningskart

Marktype	inmark
Høydekurver	nei
Ekvidistanse	nei
Kompassretninger	Ja, to utgaver av nord
Målestokk	1/2000
Måleenhet	ukjent
Avstander i Kart	Nei
Oppgitte arealer	nei
Eiendomsgrenser	Ja
Grensemerker i kart	Nei
Størrelse på kartområde	
Infrastruktur	Ja
Tegnforklaring	Nei

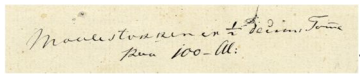
Karttegner med evt. bakgrunn/profesjon	C.F. Hansen Premierliutenant og conducteur
Bygninger	Ja
Gjærder	Nei
Fargebruk	Ja
Parters Andeler/delenøkkel	Nei
Kartutsnitt	utsnitt 2 stk
Annet	 <p>Nord Kan være forskjellig nordpil for de forskjellige kartutsnittene.</p>


Analyseskjema - Kart 1821-loven

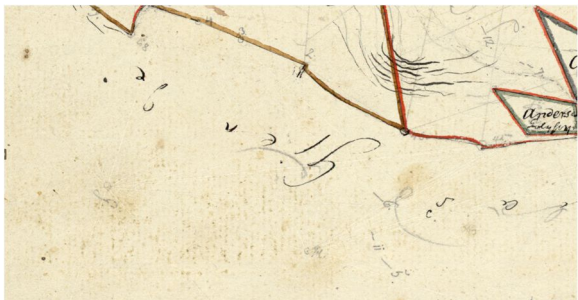
Kartnummer	39
Årstall	1858
Sted	Øvre-Bølien
Betegnelse/kartnavn	Geometrisk kart
Marktype	utmark
Høydekurver	Nei
Ekvidistanse	Nei
Kompassretninger	Ja
Målestokk i Brøk	Nei
Vist målestokk	Ja, 2500 Alen
Måleenhet	Alen
Avstander i Kart	Nei
Oppgitte arealer	Nei

Eiendomsgrenser	Ja
Grensemerker i kart	Nei
Størrelse på kartområde	
Infrastruktur	Nei
Tegnforklaring	Nei
Karttegner med evt. bakgrunn/profesjon	C. Gjevsen
Bygninger	Nei
Gjærder	Nei
Fargebruk	Ja
Parters Andeler/delenøkkel	Nei
Kartutsnitt	1 utsnitt
Annet	

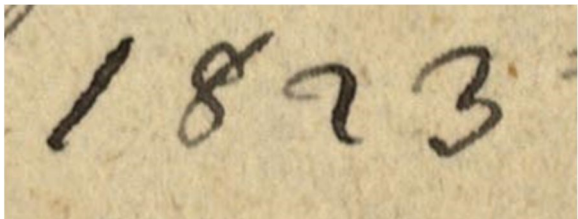
Analyseskjema - Kart 1821-loven

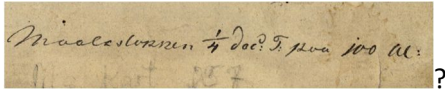
Kartnummer	41
Årstall	18 - 22? - 55?
Sted	Krangsaa
Betegnelse/kartnavn	Kart
Marktype	utmark?
Høydekurver	Nei
Ekvidistans	Nei
Kompassretninger	Ja
Målestokk i Brøk	 ?
Vist målestokk	Nei
Måleenhet	ukjent

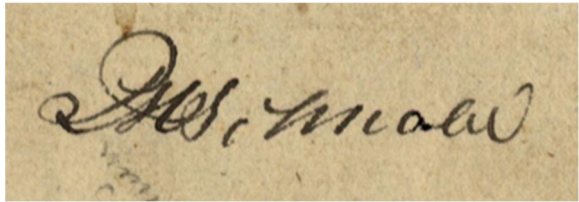
Avstander i Kart	Nei
Oppgitte arealer	Nei
Eiendomsgrenser	Ja
Grensemerker i kart	Ja, Sirkelmarkeringer i knekkpunkter på grenselinjene og nummererte punkter langs grensene er kanskje grensemerker.
Størrelse på kartområde	
Infrastruktur	Nei
Tegnforklaring	Nei
Karttegner med evt. bakgrunn/profesjon	
Bygninger	Ja
Gjærder	Nei
Fargebruk	Ja

Parters Andeler/delenøkkel	Nei
Kartutsnitt	1 utsnitt
Annet	<p>Kladdekart?</p> <p>Tydelige målepunkter</p> 

Analyseskjema - Kart 1821-loven

Kartnummer	42
Årstall	
Sted	Bynesset
Betegnelse/kartnavn	Kart

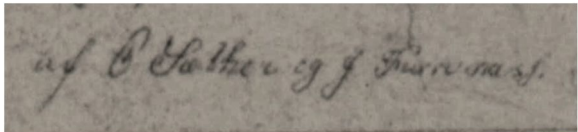
Marktype	utmark
Høydekurver	Nei
Ekvidistanse	Nei
Kompassretninger	Ja
Målestokk i Brøk	 ?
Vist målestokk	Nei
Måleenhet	Ukjent
Avstander i Kart	Ja
Oppgitte arealer	Nei
Eiendomsgrenser	Ja
Grensemerker i kart	Nei
Størrelse på kartområde	

Infrastruktur	Ja
Tegnforklaring	Nei
Karttegner med evt. bakgrunn/profesjon	 Samme som i 41?
Bygninger	Ja
Gjærder	Ja
Fargebruk	Ja
Parters Andeler/delenøkkel	Nei
Kartutsnitt	1 utsnitt
Annet	kladdekart?

Analyseskjema - Kart 1821-loven

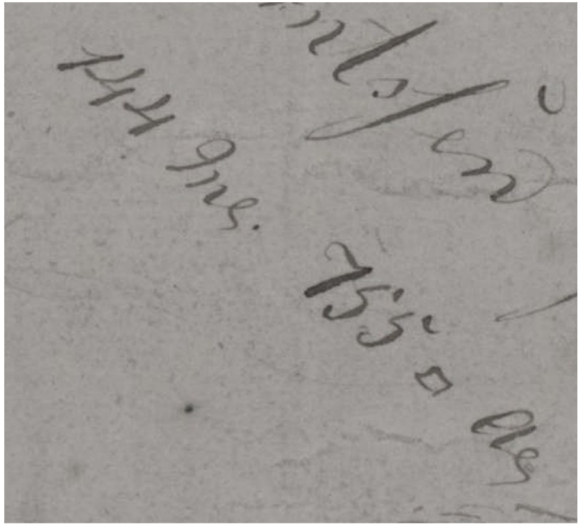

Kartnummer	43
------------	----


Årstall	1836
Sted	Aalboe
Betegnelse/kartnavn	Geometrisk kart
Marktype	-
Høydekurver	Nei
Ekvidistanse	Nei
Kompassretninger	Ja
Målestokk i Brøk	Ja, 1/8000
Vist målestokk	Ja
Måleenhet	Alen
Avstander i Kart	Ja, noen er tegnet på i etterkant, kanskje tegnet over tall som stod der fra før av.
Oppgitte arealer	Nei

Eiendomsgrenser	Ja
Grensemerker i kart	Nei
Størrelse på kartområde	3898 daa
Infrastruktur	Ja, bro
Tegnforklaring	Nei
Karttegner med evt. bakgrunn/profesjon	
Bygninger	Nei
Gjærder	Ja
Fargebruk	Nei
Parters Andeler/delenøkkel	Nei
Kartutsnitt	1 snitt
Annet	Påtegninger med penn

Analyseskjema - Kart 1821-loven

Kartnummer	44
Årstall	1848
Sted	Gjønnnes
Betegnelse/kartnavn	Geometrisk kart
Marktype	Innmark?
Høydekurver	nei
Ekvidistanse	nei
Kompassretninger	Ja
Målestokk i Brøk	Nei
Vist målestokk	Nei
Måleenhet	Alen og Tne? (Tønne?)

	
Avstander i Kart	Nei
Oppgitte arealer	Ja
Eiendomsgrenser	Ja
Grensemerker i kart	Nei
Størrelse på kartområde	
Infrastruktur	Nei
Tegnforklaring	Nei
Karttegn med evt. bakgrunn/profesjon	Ole E. Finnmoe

	
Bygninger	Ja
Gjærder	Ja
Fargebruk	Nei
Parters Andeler/delenøkkel	Nei
Kartutsnitt	1 snitt
Annet	

Analyseskjema - Kart 1821-loven

Kartnummer	45
Årstall	1841
Sted	Gjøannes
Betegnelse/kartnavn	Geometrisk Situasjonsskart

Marktype	Innmark
Høydekurver	Nei
Ekvidistanse	Nei
Kompassretninger	Ja
Målestokk i Brøk	Nei
Vist målestokk	Ja
Måleenhet	Ja
Avstander i Kart	Nei
Oppgitte arealer	
Eiendomsgrenser	Ja
Grensemerker i kart	Nei
Størrelse på kartområde	

Infrastruktur	Ja
Tegnforklaring	Nei
Karttegner med evt. bakgrunn/profesjon	Ole Rigstad
Bygninger	Ja
Gjærder	Ja?
Fargebruk	Ja
Parters Andeler/delenøkkel	Nei
Kartutsnitt	1 utsnitt
Annet	Tekst på noen av teigene angir kanskje areal?

Analyseskjema - Kart 1821-loven

Kartnummer	46
Årstall	1831

Sted	Hougen
Betegnelse/kartnavn	utskiftningskart
Karttegrer med evt. bakgrunn/profesjon	Juell
Marktype	skog/utmark
Høydekurver	Ja
Ekvidistanse	Nei
Kompassretninger	Ja
Målestokk i Brøk	Nei
Vist målestokk	Ja
Måleenhet	Alen
Avstander i Kart	Nei
Oppgitte arealer	Nei

Eiendomsgrenser	Ja
Grensemerker i kart	Ja
Størrelse på kartområde	
Infrastruktur	Ja
Tegnforklaring	Nei
Bygninger	Nei
Gjærder	Nei
Fargebruk	Nei
Parters Andeler/delenøkkel	Nei
Kartutsnitt	1 utsnitt
Annet	

Analyseskjema - Kart 1821-loven

Kartnummer	47
Årstall	1824
Sted	Nordre Nord
Betegnelse/kartnavn	Utskiftningskart
Karttegn med evt. bakgrunn/profesjon	Juell Captain conducteur
Marktype	Åker og engeland innmark
Høydekurver	Nei
Ekvidistanse	Nei
Kompassretninger	Ja
Målestokk i Brøk	1/2000
Vist målestokk	Ja
Måleenhet	Alen

Avstander i Kart	Nei
Oppgitte arealer	Nei
Eiendomsgrenser	Ja
Grensemerker i kart	Nei
Størrelse på kartområde	
Infrastruktur	Ja
Tegnforklaring	Nei
Bygninger	Ja
Gjærder	Nei
Fargebruk	Ja
Parters Andeler/delenøkkel	Nei
Kartutsnitt	1 utsnitt
Annet	

Analyseskjema - Kart 1821-loven

Kartnummer	48
Årstall	1858
Sted	Øier
Betegnelse/kartnavn	Geometrisk kart
Karttegner med evt. bakgrunn/profesjon	J. Hans (en?)
Marktype	utmark
Høydekurver	Ja
Ekvidistanse	Nei
Kompassretninger	Ja
Målestokk i Brøk	1/10000
Vist målestokk	Ja

Måleenhet	Alen
Avstander i Kart	Nei
Oppgitte arealer	Nei
Eiendomsgrenser	Ja
Grensemerker i kart	Ja
Størrelse på kartområde	8019 daa
Infrastruktur	Nei
Tegnforklaring	Nei
Bygninger	Ja
Gjærder	Ja
Fargebruk	Nei
Parters Andeler/delenøkkel	Nei
Kartutsnitt	flere utsnitt, men de ser ut til å ha riktig relativ plassering.

Annet	

Analyseskjema - Kart 1821-loven

Kartnummer	49
Årstall	1845
Sted	Åsnes
Betegnelse/kartnavn	Udskiftningskart
Karttegn med evt. bakgrunn/profesjon	Arne Fjeld
Marktype	Innmark
Høydekurver	Nei
Ekvidistanse	Nei
Kompassretninger	Ja

Målestokk i Brøk	Nei
Vist målestokk	Ja
Måleenhet	Alen
Avstander i Kart	Nei
Oppgitte arealer	Nei
Eiendomsgrenser	Ja
Grensemerker i kart	Nei
Størrelse på kartområde	
Infrastruktur	Ja
Tegnforklaring	Nei
Bygninger	Ja
Gjærder	Nei
Fargebruk	Ja

Parters Andeler/delenøkkel	Nei
Kartutsnitt	utsnitt
Annet	

Analyseskjema - Kart 1821-loven

Kartnummer	50
Årstall	1823
Sted	Kabberud
Betegnelse/kartnavn	Delingskart
Karttegger med evt. bakgrunn/profesjon	-
Marktype	innmark
Høydekurver	Nei

Ekvidistanse	Nei
Kompassretninger	Nei
Målestokk i Brøk	Nei
Vist målestokk	Nei
Måleenhet	ukjent
Avstander i Kart	Nei
Oppgitte arealer	Nei
Eiendomsgrenser	Ja
Grensemerker i kart	Nei
Størrelse på kartområde	ukjent
Infrastruktur	Ja
Tegnforklaring	Nei
Bygninger	Ja

Gjærder	Nei
Fargebruk	Ja
Parters Andeler/delenøkkel	Nei
Kartutsnitt	1 utsnitt
Annet	Stiplede linjer etter teksten i teigene? En fullstendig stiplet linje?

Analyseskjema - Kart 1821-loven

Kartnummer	51
Årstall	1820-22
Sted	Birid
Betegnelse/kartnavn	Kart
Karttegner med evt. bakgrunn/profesjon	-

Marktype	Skov
Høydekurver	Nei
Ekvidistanse	Nei
Kompassretninger	Ja
Målestokk i Brøk	Nei
Vist målestokk	Ja
Måleenhet	Alen
Avstander i Kart	Nei
Oppgitte arealer	Nei
Eiendomsgrenser	Ja
Grensemerker i kart	Nei
Størrelse på kartområde	35294 daa
Infrastruktur	Ja

Tegnforklaring	Nei
Bygninger	Nei
Gjærder	Ja
Fargebruk	Nei
Parters Andeler/delenøkkel	Nei
Kartutsnitt	1 utsnitt
Annet	Den øverste delen av kartbladet er ikke med i bildet. Deler av kompass-pil og overskrift er ikke synlig, det er mulig at noe av kartets betegnelse mangler.

Analyseskjema - Kart 1821-loven

Kartnummer	52
Årstall	1848

Sted	Reppeshus
Betegnelse/kartnavn	Udskiftningskart
Karttegn med evt. bakgrunn/profesjon	H.E.Kurud ?
Marktype	Begge?
Høydekurver	Nei
Ekvidistanse	Nei
Kompassretninger	Ja
Målestokk i Brøk	Nei
Vist målestokk	Ja
Måleenhet	Alen
Avstander i Kart	Nei
Oppgitte arealer	Nei

Eiendomsgrenser	Ja
Grensemerker i kart	Nei
Størrelse på kartområde	-
Infrastruktur	NeiRe
Tegnforklaring	Nei
Bygninger	Nei
Gjærder	Nei
Fargebruk	Nei
Parters Andeler/delenøkkel	Nei
Kartutsnitt	2 utsnitt
Annet	

Analyseskjema - Kart 1821-loven

Kartnummer	53
Årstall	1840
Sted	Nordre Ål
Betegnelse/kartnavn	Kort
Karttegnere med evt. bakgrunn/profesjon	 <p>samme som i 30?</p>
Marktype	 <p>skog</p>
Høydekurver	Nei
Ekvidistanse	Nei
Kompassretninger	Ja
Målestokk i Brøk	Nei

Vist målestokk	Ja
Måleenhet	Alen
Avstander i Kart	Nei
Oppgitte arealer	Nei
Eiendomsgrenser	Ja
Grensemerker i kart	Nei
Størrelse på kartområde	
Infrastruktur	Ja
Tegnforklaring	Nei
Bygninger	Ja
Gjærder	Ja
Fargebruk	Nei
Parters Andeler/delenøkkel	Nei

Kartutsnitt	1 utsnitt
Annet	

Analyseskjema - Kart 1821-loven

Kartnummer	54
Årstall	1827
Sted	Hemsrud, Moen og Mjølnrud
Betegnelse/kartnavn	Geometrisk kart
Karttegner med evt. bakgrunn/profesjon	J. H. Reichborn
Marktype	"Hjemmark" Innmark
Høydekurver	Nei
Ekvidistanse	Nei

Kompassretninger	Ja
Målestokk i Brøk	Nei
Vist målestokk	Ja
Måleenhet	Alen
Avstander i Kart	Nei
Oppgitte arealer	Nei
Eiendomsgrenser	Ja
Grensemerker i kart	Nei
Størrelse på kartområde	6463 daa
Infrastruktur	Ja
Tegnforklaring	Nei
Bygninger	Ja
Gjærder	Nei

Fargebruk	Ja
Parters Andeler/delenøkkel	Nei
Kartutsnitt	1 utsnitt
Annet	

Analyseskjema - Kart 1821-loven

Kartnummer	55
Årstall	1828
Sted	Lande og Stueland
Betegnelse/kartnavn	Situations Cart
Karttegner med evt. bakgrunn/profesjon	A. K. Gjelle
Marktype	Begge

Høydekurver	Ja
Ekvidistanse	Nei
Kompassretninger	Ja
Målestokk i Brøk	1/5000
Vist målestokk	Ja
Måleenhet	Alen
Avstander i Kart	Nei
Oppgitte arealer	Nei
Eiendomsgrenser	Ja
Grensemerker i kart	Ja
Størrelse på kartområde	13564 daa
Infrastruktur	Ja
Tegnforklaring	Nei

Bygninger	Ja
Gjærder	Ja
Fargebruk	Ja
Parters Andeler/delenøkkel	Nei
Kartutsnitt	fylt side
Annet	

Analyseskjema - Kart 1821-loven

Kartnummer	56
Årstall	1827
Sted	Lepengen
Betegnelse/kartnavn	Utskiftningskart

Karttegner med evt. bakgrunn/profesjon	Juell
Marktype	Innmark
Høydekurver	Nei
Ekvidistanse	Nei
Kompassretninger	Ja
Målestokk i Brøk	Nei
Vist målestokk	Ja
Måleenhet	Ikke oppgitt
Avstander i Kart	Nei
Oppgitte arealer	Nei
Eiendomsgrenser	Ja
Grensemerker i kart	Nei

Størrelse på kartområde	
Infrastruktur	Ja
Tegnforklaring	Nei
Bygninger	Ja
Gjærder	Nei
Fargebruk	Ja
Parters Andeler/delenøkkel	Nei
Kartutsnitt	2 utsnitt
Annet	



Norges miljø- og biovitenskapelige universitet
Noregs miljø- og biovitenskapelige universitet
Norwegian University of Life Sciences

Postboks 5003
NO-1432 Ås
Norway